



**ФЕДЕРАЛЬНОЕ АГЕНТСТВО ПО  
ФИЗИЧЕСКОЙ КУЛЬТУРЕ И СПОРТУ**  
**ФГОУ ВПО УРАЛЬСКИЙ ГОСУДАРСТВЕННЫЙ  
УНИВЕРСИТЕТ ФИЗИЧЕСКОЙ КУЛЬТУРЫ**  
**ИНСТИТУТ ТУРИЗМА И СКС**

**О.В.КОТЛЯРОВА**

## **СТРАНОВЕДЕНИЕ**

**Учебное пособие для студентов специальности 100201 «Туризм»,  
100103 «Социально-культурный сервис и туризм»**

**Издание 2-е, стереотипное**

**Челябинск  
2007**

ББК 26.89  
УДК 91

Котлярова О.В. Страноведение. Учебное пособие для студентов специальности 100201 «Туризм», 100103 «Социально-культурный сервис и туризм». О.В. Котлярова. 2 изд. — Челябинск: ФГОУ ВПО УралГУФК, 2007. — 136 с.

В пособии раскрываются теоретические основы туристского страноведения и дается подробное описание туристских зон и регионов мира.

Материалы учебного пособия предназначены для студентов специальности 100201 «Туризм», 100103 «Социально-культурный сервис и туризм» и являются дополнением к лекционным курсам по специальности.

Список лит. — 25 назв.

Одобрено учебно-методической комиссией ФГОУ ВПО УралГУФК

Рецензенты: Н.П. Тарханова, к.г.н., доцент ЮУрГУ

© Котлярова О.В., 2007  
© ФГОУ ВПО УралГУФК, 2007

## Содержание

Введение.....	4
Раздел I. Теоретические основы страноведения.....	5
Тема 1. Страноведение как наука.....	5
Тема 2. Структура страноведческого паспорта.....	6
Тема 3. Территория, географическое и геополитическое пространство.....	6
Тема 4. Географическое положение.....	8
Тема 5. Историко-географические этапы развития.....	9
Тема 6. Природа в туристском страноведении.....	11
Тема 7. Население и народы страны.....	17
Тема 8. Культура в страноведении.....	26
Тема 9. Политические условия развития туризма.....	30
Тема 10. Экономика и хозяйство страны.....	32
Тема 11. Территория и окружающая среда.....	42
Раздел II. Региональные характеристики стран мира.....	44
Тема 12. Общая характеристика регионов мира.....	44
Тема 13. Историко-географические предпосылки развития туризма в Европейском регионе.....	45
Тема 14. Туристско-рекреационные зоны и районы Европы... ..	52
Тема 15. Общая характеристика Азиатского региона.....	68
Тема 16. Американский регион — общая характеристика.....	102
Тема 17. Туристско-рекреационные зоны и районы Северной Америки.....	104
Тема 18. Региональная характеристика Южной Америки.....	113
Тема 19. Туристско-рекреационные районы Австралии и Океании.....	129
Список литературы.....	132

## Введение

Туризм в представлении большинства людей связан с отдыхом, новыми впечатлениями, удовольствием. Он прочно вошел в жизнь человека с его естественным стремлением открыть и познать неизведанные страны, памятники природы, истории и культуры, обычаи и традиции разных народов.

Развитие туризма зависит от ряда факторов: природно-географических, социально-демографических, культурно-исторических, экономических, политико-правовых и других. В этой связи повышается значение страноведческих знаний.

Данное учебное пособие предназначено для студентов специальности 100201 «Туризм» и 100103 «Социально-культурный сервис и туризм», является результатом обобщения разнообразных материалов по современному туристскому страноведению.

В учебном пособии, состоящем из двух частей (раздел I – теоретические основы страноведения, раздел II – региональные характеристики) приводится информация, которая может быть полезна разработчикам зарубежных туров, руководителям туристских групп и непосредственно туристам.

Тематика учебного пособия соответствует программе дисциплины «Страноведение».

21. Фрай С.П. Всемирная история. — М., 1999.

22. Христов Т.Т. Религиозный туризм: Учеб. Пособие. — М.: Изд. Центр «Академия», 2003.

23. Чаморро С.М. Общее и особенное в развитии политической и правовой культуры обществ Запада, Востока и России. — М., 1998.

24. Шемарин А.Г. Страны мира. / Сер. «Энциклопедия». М.: Изд. дом. «Пилигрим», 1998.

25. Энциклопедия для детей. Т 13. Страны. Народы. Цивилизации / Глав. ред. М. Аксенова. — М.: Аванта+, 2004.

## Список литературы

1. Александрова А.Ю. Международный туризм: Учебник / А.Ю. Александрова. – М.: Аспект Пресс, 2002.
2. Баукер Дж. Религии мира. – Лондон, 2001.
3. Большой географический атлас мира / Пер. с исп. И.М. Вершининой, Н.А. Врублевской. — М.: ООО «Издательство Астрель»: ООО «Издательство АСТ»: ИПЦ «Дизайн. Информация. Картография», 2004.
4. Весь мир: Страны. Флаги. Гербы. — М., ООО «Издательство АСТ», 2001.
5. Губарева М.В., Низовский А.Ю. Сто великих храмов мира. – М., 2000.
6. Данилевский Н.Я. Россия и Европа. — СПб., 1997.
7. Дмитриевский Ю.Д. Страноведение и география международного туризма. — СПб., 1997.
8. Ерамов Р.А. Физическая география Зарубежной Европы. – М.: «Мысль», 1973.
9. Косолапов А.Б. Туристское страноведение. Европа и Азия: учебно-практическое пособие / А.Б. Косолапов. — М.: КНОРУС, 2005.
10. Костомаров В.Г. Языковой вкус эпохи. — М., 2002.
11. Максаковский А.В. Развитие и география международного туризма. // География в школе. № 8, 2000.
12. Максаковский В.П. Всемирное культурное наследие. — М., 2000.
13. Максаковский В.П. Историческая география мира. — М., 1999.
14. Народы и религии мира / Под ред. В.А. Тишкова. – М., 2000.
15. Периодическое издание по туризму и отдыху: Туристическая компания MIR: JSC MIR TRAVEL, Малайзия. 2004.
16. Перцик Е.Н. Города мира: Учебное пособие для вузов. – М.: Международные отношения, 1999.
17. Сапожникова Е.Н. Теория и методика туристского изучения стран: Учеб. пособие для студ. высш. учеб. заведений. — М.: Издательский центр «Академия», 2004.
18. Страны и народы: Научно-популярная географо-этнографическое издание в 20-ти томах. Зарубежная Европа. / Редкол.: Максаковский В.П., Токарев и др. – М.: Мысль, 1983.
19. Страны мира: Справочник / Под общ. Ред. И.С. Иванова. – М., 1999.
20. Тришин А.Ф. Мировые религии и религиозные памятники: Учеб. Пособие. – М.: Брянск, 1997.

## Раздел I. Теоретические основы страноведения

### Тема 1. Страноведение как наука

До настоящего времени нет общепринятого определения страноведения.

В ГЭС *страноведение* — это «географическая дисциплина, занимающаяся комплексным изучением стран, систематизирующая и обобщающая разнородные данные об их природе, населении, хозяйстве, культуре и социальной организации».

Страноведение в туризме — это изучение природы, населения в целом и отдельных народов страны, ее истории и культуры, особенностей политики, хозяйства и окружающей среды, т.е. все компоненты страны, составляющие условия и предпосылки для развития туризма на ее территории.

Туристское страноведение — учебная дисциплина, предметом которой является изучение физико-географических и социальных характеристик страны, имеющих непосредственное отношение к туристскому бизнесу. Комплексные страноведческие характеристики используются в географии туризма, экономике и организации туристской деятельности, и включают описание природы, населения, размещения хозяйства, использование природных ресурсов и др.

Конечная цель изучения страны — создание комплексной туристской характеристики как совокупности условий организации и развития туризма, а также приобретение знаний об особенностях стран, наиболее часто посещаемых российскими туристами, и формирование навыков применения полученной информации для создания эффективных туров (конкурентоспособных и экономически выгодных для турфирмы и эмоционально привлекательных для туристов).

*Объект страноведения* — страны как основные единицы социально-политической организации мира, а также их крупные части (районы) и региональные группировки.

Число объектов комплексного страноведческого изучения непрерывно увеличивается. Только на протяжении XX века число независимых государств выросло в пять раз (например, в Африке в 1994 году возникло государство Эритрея — отделившаяся от Эфиопии провинция на берегу Красного моря).

Главная *задача* комплексного страноведения — состоит в создании целостных и по возможности более широких по своему содержанию характеристик различных территорий, и прежде всего стран.

Комплексное и туристское страноведение во многом сходны между собой: одинаков план характеристики страны, отношение к природной составляющей (характеристика и оценка компонентов и явлений при-

роды — одно из важнейших условий развития туризма), исторический фактор развития страны или региона и т.д. Но страноведение в туризме в отличие комплексного географического рассматривает только те объекты (компоненты, явления, процессы), которые определяют возможности и условия развития туризма в стране.

В комплексном страноведении отдельные страны и районы вряд ли могут плодотворно рассматриваться отдельно, сами по себе, поэтому их целесообразно рассматривать в системе мирового развития и «своих» макрорегионов.

Основной *метод страноведения* — метод географических описаний разных типов различного назначения. Среди них и комплексные страноведческие характеристики, представляющие своего рода *географический паспорт определенной территории*.

## **Тема 2. Структура страноведческого паспорта**

1. Своеобразие страны: Это наиболее сжатая общая характеристика, своего рода «визитная карточка» территории. Она должна раскрыть географическое своеобразие страны и определить ее типаж.

Например: Россия — самая большая страна в мире;

Мексика — крупнейшая испано-язычная страна, одно из 2х государств непосредственно граничащих с США.

2. Территория, географическое и геополитическое пространство

3. Географическое положение

4. Историко-географические этапы развития

5. Природа страны

6. Население и народы страны

7. Культура страны

8. Политические условия развития туризма

9. Экономика и хозяйство страны

10. Территория и окружающая среда

## **Тема 3. Территория, географическое и геополитическое пространство**

Этот блок должен показать роль территории как пространства, на котором разворачиваются все виды жизни и деятельности людей. Важно знать характеристики территории: размеры, конфигурацию, степень заселенности и освоенности территории, т.к. территория объединяет все виды природных ресурсов (в том числе туристские), народонаселение, производственные мощности, культурный и интеллектуальный потенциал.

озерах (крупнейшее — Эйр). Наиболее крупная река с постоянным стоком (и даже частично судоходная) — Муррей, ее самый длинный приток Дарлинг, пересыхает на часть года.

Страна не рассчитана, ни на европейский туризм, ни на американский — основные клиенты местной туристической индустрии — японцы. Весь туристический бизнес Австралии, за небольшими исключениями, расположен именно на берегу океана и в крупных городах.

кино. Достопримечательности Мельбурна: Городскую ратуша, Национальный музей штата Виктория, Собор Св. Павла, здание Парламента, парк Фицрой, коттедж Капитана Кука.

Сидней — одно из наиболее популярных мест в мире, куда стремятся туристы из всех уголков мира. Достопримечательности Сиднея: Гайд Парк, исторический район Рокс, городская ратуша, центр ночной жизни Кингс Кросс, выставочный центр Дарлинг Харбор, Дом королевы Виктории, Англиканский собор Св. Андрея, здание Сиднейской Оперы.

Названные и некоторые другие города Австралийского Союза являются центрами делового научного туризма.

**2. Восточная Австралия** — район, тоже примыкающий к морям Тихого океана — Тасманову и Коралловому. Именно здесь протягивается южная часть Большого барьерного рифа. Географическое положение района обеспечивает отдых на приморских пляжах и в расположенных невдалеке невысоких горах. Однако тропические широты обеспечивают району значительно более высокие температуры, чем на юго-востоке материка.

Наиболее значительный город района — Брисбен. В нем много парков, ботанический сад, а близ Брисбена — одни из австралийских заповедников (кенгуру, медведь коала, бегаящая птица эму и др.). В районе есть дельфинарий.

**3. Северная Австралия** охватывает обширную территорию, расположенную в основном севернее 20° с.ш., т.е. тропические районы материка, покрытые вечнозелеными и листопадными лесами, саваннами разного типа. На востоке вдоль берега находится основная часть Большого барьерного рифа, сформированного кораллами. Его красоты очень привлекательны для туристов. В отдельных районах Севера сохранились поселения австралийцев-аборигенов, познакомиться с бытом и фольклором австралийских аборигенов можно и на обжитом выходцами из Европы юго-востоке, где жизнь аборигенов демонстрируют туристам так же, как в США и Канаде в виде «музея» с живыми экспонатами. Поэтому (а также в связи с очень жарким климатом) север не относится к числу особо посещаемых туристских макрорайонов.

**4. Центральная и Западная Австралия** — тоже малопривлекательный туристов район, хотя природная экзотика его несомненна. Засушливый тропический климат района обуславливает развитие здесь саванн (преимущественно опустыненных), полупустынь, пустынь, редколесий. Реки имеют сток лишь небольшую часть года. Они называются криками. Далеко не всегда есть вода и в многочисленных соленых

### Территория.

В географическом энциклопедическом словаре (ГЭС) — *территория* — это часть поверхности земной суши с присущими ей природными, а также созданными в результате человеческой деятельности свойствами и ресурсами.

Территория страны — часть земного шара, находящаяся под суверенитетом определенного государства. Государственную территорию составляют суша в пределах границ, воды (внутренние и территориальные) и находящееся над сушей и водами воздушное пространство. Недра, которые расположены под сухопутной и водной территорией, являются принадлежностью государства.

В состав территории страны входят территориальные воды. Многие приморские государства имеют территориальные воды от 3 до 12 миль (в России — 12 миль). 22 страны, в том числе латиноамериканские, после второй мировой войны установили 200-мильную зону территориальных вод. Территориальные воды отличаются от 200-мильных прибрежных экономических зон. В этих зонах государства имеют суверенные права на минеральные и биологические ресурсы, а другие страны пользуются свободой судоходства и имеют доступ к излишкам допустимого улова (согласно Конвенции ООН по морскому праву).

Континентальный шельф также является экономической принадлежностью государства. Страны имеют исключительное право на разведку, освоение и эксплуатацию «своего» шельфа, но не имеют суверенных прав на соответствующую акваторию.

К основным параметрам территории страны относятся: размер, границы, конфигурация. Рассмотрим их подробнее.

Размер территории страны влияет на многие стороны ее общественной жизни. Чем больше площадь государства, тем, как правило, разнообразнее и богаче его ресурсы. Государства с большой территорией имеют значительно больше возможностей для развития различных хозяйственных отраслей, в том числе туристско-рекреационной деятельности. Чем меньше размер территории страны, тем больше роль внешнеэкономической составляющей в ее хозяйстве.

В мире выделяется семь стран, площадью свыше 3 млн. км<sup>2</sup>, которые в совокупности занимают около половины всей земной суши: Россия, Канада, Китай, США, Бразилия, Австралия, Индия.

Территорию как ресурс невозможно ничем заменить. Во всех странах происходит интенсификация использования территории. И это неизбежно, ведь размер территории является постоянным, неизменным, а численность населения и экономический потенциал возрастают. Так, например, в Японии на 1 км производится в 15 раз больше

продукции, чем в США. Интенсификация использования территории выражается в территориальной концентрации, повышении компактности ареалов человеческой деятельности, в интенсификации производства продукции на 1 га территории.

Государственные границы представляют собой политическую и экономическую границу, лимитированную государственным строем, национальной обособленностью, таможенным контролем, правилами внешней торговли и т. д.

Существует два типа установления государственной границы:

*Делимитация* — определение по соглашению между правительствами сопредельных государств общего направления прохождения государственной границы и нанесение ее на географическую карту.

*Демаркация* — проведение линии государственной границы на местности и обозначение ее соответствующими знаками.

В международных отношениях в XIX в. различались естественные и искусственные границы. Естественные границы связаны с природными рубежами, которые создают благоприятные условия для развития государства и его обороны (горы, реки и т. д.). Искусственные границы связаны с созданием линий военно-инженерных укреплений, которые разделяют государственные территории. Ярким примером искусственных границ является Великая китайская стена.

Конфигурация — форма территории страны, которая определяется ее границами. Особенности конфигурации влияют на: внешние и внутренние связи; параметры инфраструктуры; расположение политико-административных и промышленных центров; размещение производительных сил; туристские ресурсы, а в целом — на всю отрасль туризма.

#### **Тема 4. Географическое положение**

Представляет основную категорию всей географии, оно определяет многие наиболее важные особенности стран, районов и городов, предметно выделяя свойства неповторимости и индивидуальности.

Под *географическим положением* для туристского страноведения понимается отношение данной страны к любым другим объектам, взятым вне ее территории и оказывающим влияние на возможности развития туризма здесь.

Географическое положение можно рассматривать по двум направлениям:

- 1) географическое положение как фактор развития туризма, и
- 2) географическое положение как условие развития туризма.

#### **Тема 19. Туристско-рекреационные районы Австралии и Океании**

Австралия и Океания — огромная по площади туристская территория, которая в последние десятилетия стала притягивать все больше туристов. Она привлекает своей разнообразной природой (в преимуществе тропической и субтропической), отчасти бытом аборигенов и лишь в малой степени культурно-историческим наследием.

На этой территории туристско-рекреационными зонами являются Австралийский материк (с о. Тасмания), Новая Зеландия, все остальные архипелаги Тихого океана, объединенные в Микронезию, Полинезию, Меланезию (т. е. Океанию).

Австралия, расположенная в тропиках и субтропиках (за исключением о. Тасмания), омываемая теплыми морями, привлекает своим климатом, пляжами, оригинальными флорой и фауной. Всемирной славой пользуется Большой барьерный риф у восточных берегов материка. Современная культура страны больше всего представлена в крупнейших городах страны Сиднее и Мельбурне, столице Канберре, городах Аделаида, Парта. В некоторых из них часто проходят фестивали и спортивные соревнования, поэтому Австралия — район и фестивального туризма.

Привлекают туристов и австралийцы-аборигены. Экзотическим занятием туристов в Австралии является метание бумеранга. В пределах Австралии выделяются шесть туристских макрорайонов, часть которых, впрочем, относится к числу потенциальных.

**1. Юго-восточная Австралия** протянулась вдоль одного из морей Тихого Океана — Тасманова моря.

Природа обеспечила район теплым морем и прибрежными пляжами, примыкающими к побережью средневысотными горными районами, среди которых максимальные высоты (чуть более 2000 м) в Австралийских Альпах. Здесь находятся и приморские, и горно-климатические курорты. Рекреации способствует субтропический (за исключением гор) климат, практически одинаковая (с точки зрения температуры и осадков) погода весь год.

В районе находятся крупнейшие города Австралийского союза Сидней и Мельбурн, а также столица государства — Канберра (созданная именно в качестве столицы), представляющая собой город-сад. Он основан в начале XX в. и поэтому особых историко-культурных ценностей в нем нет.

Мельбурн — столица штата Виктория, «сердце» южной Австралии и второй по величине город страны, который часто называют городом садов и зелени. Мельбурн считается культурной столицей: в течение года здесь проходят десятки фестивалей искусств, театра и



Второй по величине город Перу Кальяо — последний оплот испанских колонизаторов, защищавших до 1826 г. крепость Реаль Филиппа, представляющую историческую ценность.

В глубине страны расположен город Куско — «археологическая столица Америки», где сохранились как памятники до колониального Перу, так и церкви, монастыри, дворцы XVI-XVII в.в.

Боливия примерно надвое делится на горную и равнинную части. При этом страна не имеет выхода в море. Его «заменяют» два озера: названное выше Титикака и Поопо. Главный центр страны Ла-Пас — самая высокогорная столица среди стран земного шара (неформальная столица). Она расположена на высотах 3200 - 4100 м. над уровнем моря, из-за большой разницы в высотах внутри города его планировка довольно хаотична. Номинальная столица страны — город Сукре. Это один из красивейших городов Боливии, отличающийся хорошим климатом. В нём сохранилось много памятников архитектуры колониального периода.

Самая южная из Андских стран — Чили, которая тянется с севера на юг почти на 40 градусов. Естественно, что в таких условиях климатические изменения очень велики. Северное Чили — область пустынного тропического климата с соответствующей растительностью (пустыня Атакама). Среднее Чили — субтропики, со средиземноморским климатом, вечнозелёными и широколиственными лесами. Южное Чили — область влажного морского климата умеренных широт. Во всех климатических областях Чили — вертикальная высотная поясность, вплоть до невольного пояса в горах южных районах страны. В горах много небольших озёр ледникового происхождения, горных рек.

Главный город страны его столица — Сантьяго, расположен в широкой котловине, окаймлённой острогами Анд. Основанный в XVI в. город сохранил ряд памятников колониальной архитектуры, в городе и вокруг него много парков. Южнее города, на реке Лаха находится красивый одноимённый водопад. В нескольких часах от столицы на побережье Тихого океана расположены приморские промышленные центры: Вальпараисо («Райская долина»), к которому на северо – востоке примыкает Винья-дель-Мар с большой курортной зоной и соответствующей ей рекреационной инфраструктурой. Приморская субтропическая часть Чили — территория широко развитой рекреации.

Географическое положение как фактор подразумевает выявление и анализ связей (реальных и потенциальных) для определения их воздействия на развитие туризма, его специализацию, особенности организации и технологии в конкретной стране или регионе, поэтому рассмотрение его актуальней в курсе «Туристские ресурсы».

Географическое положение как условие, местоположение позволяет раскрыть основные предпосылки развития туризма, поэтому является обязательной составной частью туристской характеристики страны.

Наиболее важными в туристских страноведческих характеристиках является:

— *ЭГП* — положение какой-либо территории по отношению к вне ее лежащим данностям природного или социально-экономического характера;

— *Геополитическое положение* — отражает положение территории страны или района относительно «центров силы», очагов экономической и военной мощи, различных политических, религиозных и военных блоков и объединений.

Следует также отметить, что ЭГП страны, региона может быть выгодным или невыгодным. Выгодными являются центральное, соседское, приморское положения. Например, во второй половине XX в. производство во многих странах Западной Европы, в Японии, отчасти и в США сдвинулось к морю. Это связано с ориентацией на топливо и сырьё, доставляемое морским путем.

Центральное или эксцентральное положение региона накладывает отпечаток и на образ жизни населения, и на его психологию. И, напротив, глубинное, периферийное положение (Аляска, Амазония, центральные и северные районы Австралии), как правило, менее выгодно.

Однако для развития туризма этот принцип не совсем верен, ибо отдаленные, периферийные регионы могут привлекать туристов своей экзотикой, удаленностью от индустриальных и административных центров, этнографическими особенностями, красотой природы.

### **Тема 5. Историко-географические этапы развития.**

Эта характеристика выявляет основные этапы хозяйственного освоения и заселения территории.

Историческая характеристика составляется с помощью хронологии. К ней относятся сведения о периодах становления и развития культурной, экономической и политической деятельности. Например, смена форм правления и политического устройства государств, этапы экономического развития государств, господствующий способ производства и тип собственности, основной тип поселений и т.п.

Особое внимание следует уделить истории художественной культуры, точнее, характеристики художественных стилей, а не хронологии конкретных величайших творений или выдающихся личностей.

Историческая характеристика в туристском страноведении существенно отличается от традиционной истории, основная цель которой — выявление закономерностей и особенностей прошлого человечества, для того чтобы понять его настоящее и, возможно, предвидеть будущее.

Задачи исторического исследования в туристском страноведении наиболее полно соответствуют так называемой «мемориальной» истории, которая должна удовлетворять потребности человека:

— в доказательстве, что мы принадлежим к какой-то устойчивой исторической общности, связи которой с другими исторически значимы;

— в поиске «благородного происхождения»: знание исторических роли, места, образа той социальной группы, класса, нации, религиозной конфессии, к которой принадлежит человек;

— в поиске общего языка: каждая социальная группа имеет свои особенности культуры, символы, типы мышления, поведения;

— в реконструкции общего исторического фона, образа прошлой реальности для сравнения с настоящим.

Исходя из выше сказанного, можно сформулировать совокупность тем, которые необходимо рассмотреть при составлении исторической характеристики в страноведении:

1. История государства (дата образования, особенности форм правления на разных этапах, основные изменения политического статуса).

2. История народов (этнический состав, этапы формирования этносов, время и особенности развития языка (устного и письменного), описание процесса заселения и освоения территории, формирования этнической культуры разных народов, особенности верований, культов и религий, традиции и народное творчество, архаические праздники, особенности жилища, костюма, кухни и т.д.).

3. История знаменательных событий (отличается тем, что в нем присутствует краткая оценка произошедшего события, факта).

4. История в «лицах» (внимание следует уделить не только выдающимся деятелям в разных областях человеческой деятельности, но и рядовым членам общества, которые чаще всего действуют не как конкретные персонажи, а как социальные типажи, например, феодал, крестьянин, странствующий монах и т.д.).

редко можно слышать и итальянскую и иную речь). Буэнос-Айрес называют американским Парижем. Его считают одним из самых красивых городов мира, где сочетаются постройки в стиле барокко, классицизма, модерна. Недалеко от столицы находится крупный приморский курорт Мар-дель-Плата.

**4. Макрорайон Анды** охватывает огромную южно-американскую горную систему со сложной системой хребтов (высшая точка гора Аконкагуа — 6959 км).

Анды лежат в экваториальном, субэкваториальном, тропическом, субтропическом, умеренном поясах — отсюда большие климатические различия, которые возникают в зависимости от высоты и экспозиции склонов. Различия всех природных условий способствует удовлетворению самых различных природно-аттрактивных требований туристов.

Группа Андских стран, привлекательна для посещения и с природной, и с историко-культурной точки зрения.

Например, в Эквадоре интересна сверкающая вершина Чимборасо, действующие вулканы Котопахи и Сангаи. Столица страны — город Кито расположена на высоте около 3000 метров над уровнем моря. Среди его историко-культурных достопримечательностей соборы, памятники героям борьбы за независимость, Дворец правительства, много площадей, широких проспектов. В окрестностях города Кито на линии Экватора установлен специальный обелиск. Главный порт — город страны — Гуаякиль.

Особый уникальный памятник природы — Галапагосские острова, флора и фауна которых насчитывает очень много эндемичных видов (например, морские ящерицы-игуаны, гигантские слоновые черепахи). Почти вся территория архипелага объявлена национальным парком, где большую работу ведут сотрудники международной научно-исследовательской станции им. Дарвина.

Южнее лежит государство Перу, где, помимо гор, особое внимание туристов привлекает оз. Титикака — самое высокогорное озеро в мире. Население Перу говорит не только на испанском, но также на традиционных языках кечуа и аймара. Столица страны — основанная в XVI в. Лима. В течение трех веков она была центром испанских колониальных владений в Южной Америке, и по этому её архитектура отличается парадной пышностью, богатством декоративных элементов. Здесь много красивых дворцов, католических храмов, фонтанов, памятников, обелисков. Есть много зданий современной архитектуры.

Природа района очень своеобразна и сильно отличается от природы названных выше районов: климат сменяется от субтропического до умеренного и даже холодного с разными модификациями, связанными с различными увлажнениями отдельных территорий.

Наиболее широко представлены здесь сухие леса и редколесья на севере, степи (называемые пампой) в центре и кустарниковые полупустыни на юге, в пределах холодного плато Патагония.

Практически основная часть территории района представляет собой низменность и плато (за исключением западных районов Аргентины, куда вторгаются отроги Анд). В районе много рек, в основном текущих в Атлантический океан. Наиболее крупная река Парана в её нижнем течении, которая, сливаясь в устье с рекой Уругвай, образует большой эстуарий (воронкообразное устье) залив Ла-Плата. Поэтому прилегающую низменность называют Ла-Платской.

В целом, природа района, за исключением территорий, примыкающих к Ла-Плате, с точки зрения туризма умеренно привлекательна.

В этническом составе населения преобладают метисы; немалое число жителей составляют индейцы. В районе заметна особенно большая доля в населении «чистых» европейцев и их потомков, что объясняется более близким для них климатом и значительной иммиграцией в XX в.

На севере района расположен Парагвай, пересекаемый одноименной рекой (притоком Параны). Это внутриконтинентальная страна малопривлекательна для туристов. Крупнейший город двуязычной страны (испанский и язык коренных жителей гуарани) — столица Асунсьон, расположенная на берегах р. Парагвай — главный порт страны, куда проникают даже небольшие морские суда.

К северо-востоку от Ла-Платы находится Уругвай, страна субтропического климата и омывающего её теплого моря. Её главный город Монтевидео (в переводе — «Вижу гору») изобилует всевозможными памятниками, статуями (особенно генералами), много парков и садов, пляжей.

Наиболее привлекательна для туристов — Аргентина. Она отличается от названных выше тем, что довольно значительную территорию (на западе) занимают Патагонские Анды. Поэтому здесь возможен и горный туризм.

Самый крупный город страны расположен на побережье Ла-Платы, это столица Буэнос-Айрес (что в переводе означает «Хороший воздух»). Его привлекательность проявляется во внешнем облике (здания и памятники колониальной культуры эпохи XIX в., современные небоскребы), во многоязычном населении (кроме испанского, здесь не-

5. История художественной культуры (дается название стиля и его временные параметры, основные виды искусства, отражающие особенности стиля в данной стране, приводятся имена выдающихся деятелей искусства, произведения которых получили мировую известность).

#### **Тема 6. Природа в туристском страноведении.**

Блок раскрывает основные черты природных предпосылок специализации туристско-рекреационного хозяйства. Природные условия и ресурсы любой страны представляют собой, как правило, основную часть потенциала, определяющего возможности развития туризма.

Можно выделить два подхода к характеристике природы в страноведении: 1) комплексный подход, при котором страноведческое описание природы должно всегда носить взаимосвязанный характер между природой, хозяйством и населением; 2) туристское страноведение изучает те компоненты природы и пространственные различия, которые оказывают влияние на развитие туризма (например, для комплексной страноведческой характеристики обязательной является характеристика почв, которые, по образному выражению В.В. Докучаева, служат «зеркалом ландшафта», но непосредственного воздействия на туризм они не оказывают, поэтому в туристском страноведении эту характеристику можно опустить).

##### Комплексный подход к характеристике природы:

##### 1. Природа — человек.

Природа органично входит в жизнь народа и при этом не только в его материальную, но и духовную культуру. Природа влияет на формирование национальных и региональных типов характера (русский — сибирский): «Я сибирской породы, ел я хлеб с черемшой...» — Евтушенко.

##### 2. Природа — хозяйство.

Прогресс науки и технологии ведет к частичному ослаблению зависимости хозяйства от природных условий. Это, прежде всего, относится к обрабатывающей промышленности и социально-культурной сфере. Но, функционирование и развитие ряда важнейших отраслей экономики и на современном этапе и на перспективу сохранит теснейшие связи с природой, а в ряде случаев и зависимость от нее. Это сельское хозяйство (продолжительность безморозного периода: 70% площади России отличается дефицитом тепла), водное хозяйство (у большинства рек 2/3 годового стока приходится только на 2-3 месяца), транспорт (жизнь арктических поселений почти целиком зависит от короткого периода навигации, в который возможна доставка продовольствия и топлива), лесопромышленный комплекс и т.д.

### 3. Природные ресурсы — хозяйство.

*Природные ресурсы* – это компоненты природы, которые на данном уровне развития производительных сил используются или могут использоваться в качестве средств производства (предметов и средств труда) и предметов потребления.

Более конкретно – природные ресурсы могут использоваться в качестве:

- средств труда (земля, водные пути, вода для орошения);
- источников энергии (горючие ископаемые, энергия водных потоков и ветра);
- сырья и материалов (минеральное сырье, лесные запасы);
- предметов потребления (дикорастущие плоды, промысловая фауна, питьевая вода);
- объектов для рекреации и туризма (горы, леса, моря, реки, озера и их побережья).

Существует несколько подходов к классификации природных ресурсов, но наиболее фундаментальный характер носят классификация на основе природного генезиса и по способу использования ресурсов. (таблица 1).

**По способу использования природы** выделяют пять групп отраслей и видов хозяйственной деятельности:

- отрасли ресурсопользования – сельское, лесное, водное хозяйство и гидроэнергетика, использующие природу как средство производства;
- отрасли обрабатывающей промышленности, водопотребление и промыслы, использующие природу как источник готовых предметов труда и потребления;
- отрасли обрабатывающей промышленности, инфраструктур, коммунально-бытовое хозяйство, использующие природу как место размещения своего производства и складирования отходов;
- рекреация, туризм, различные виды спорта, ряд отраслей здравоохранения и другие отрасли жизнедеятельности населения, использующие природу как условие проживания;
- отрасли опытно-заповедного хозяйства, наука, использующие природу как полигон для исследования и сохранения ее последующим поколениям.

На крайнем востоке Бразилии, в условиях особенно большой сухости находится опустыненное редколесье — каатинга («белый лес») с кактусами, низкорослыми бутылочными деревьями. Растения здесь почти не имеют листвы и, следовательно, не дают тени. Более увлажнены в этой части страны только приморские районы, поэтому вся хозяйственная жизнь и, следовательно, города приурочены к ним. На востоке находится первая столица страны Сальвадор, где тоже сохранилось много памятников колониальной архитектуры того же стиля.

3) Юго-восток Бразилии — основной хозяйственный и туристский район страны. Природа субтропиков позволяет отдыхать здесь и внутри континента, и на берегу моря.

Основные туристские центры:

Основанный португальцами в XVI в. Рио-де-Жанейро (в переводе – «Январская река») — второй по людности город страны, с конца XIX в. до 1960г. был её столицей. Поэтому там много зданий официального назначения, много и ультрасовременных построек. Вместе с тем сохранились гражданские и конфессиональные памятники архитектуры разных веков и стилей: фигура распростершего руки Христа на «Сахарной голове» (холме Корковадо).

Вдоль бухты Гуанабара, на берегу которой расположен город, тянется пляж Копакабана, к которому непосредственно примыкает вереница однотипных отелей с ресторанами и барами; из отелей туристы прямо попадают на пляж (нет необходимости даже переодеваться или раздеваться). Популярное место отдыха в бухте – остров Пакета. Широко известен знаменитый стадион Марокана.

Город Сан-Паулу — самый большой город в Южной Америке, он входит в тройку самых посещаемых городов в Мире.

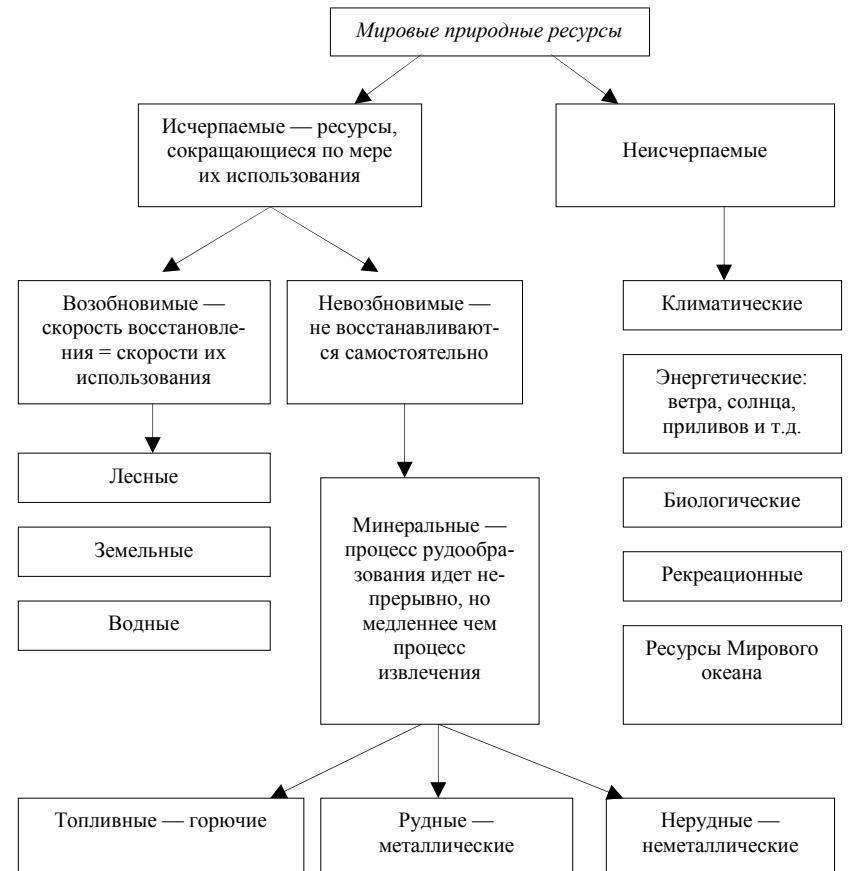
Сальвадор называют городом церквей (говорят, что их в Сальвадоре 365).

Бразилия — новая столица страны, спроектированная знаменитым архитектором XX в. Оскаром Нимейром — образец города со своеобразной планировкой, зелёными зонами, современной скульптурой. Практически город свободен от крупных промышленных предприятий, что создаёт достаточно чистую экологическую среду.

В Юго-Восточном районе протекает верхним своим течением большая река Парана, на одном из притоков которой находится известный, одноименный с рекой водопад Игуасу (высотой 72 м.). Тут создан национальный парк, привлекающий немало туристов.

**3. Туристский макрорайон Юг** (Ла-Платские страны) включает в себя государства, лежащие к югу и юго-западу от Бразилии: Парагвай, Уругвай, Аргентину.

**Классификация природных ресурсов**



Нередко все три элемента территориально соседствуют, что представляет несомненный интерес для туристов.

Познавательный туризм в районе может сочетаться с туризмом рекреационным — в горах и на приморских курортах Карибского моря и, в меньшей мере, Атлантического океана.

**2. Бразилия** — одна из самых больших по площади стран мира, с быстро растущим населением и динамично развивающейся экономикой, поэтому здесь, помимо традиционных видов, развивается деловой туризм.

В 2005 году международный туризм принес Бразилии более \$3 млрд. Это является самым высоким показателем в истории страны, на 19,83% превосходящим данные прошлого года. Компания Infraero public enterprise, управляющая работой аэропортов страны, сообщила, что в 2005 году международными авиарейсами в Бразилию прилетели более 6 млн туристов — на 10,53% выше, чем общее число прибывших в страну любым транспортом в 2004 году.

В Бразилии очень много внутрирегиональных различий на базе которых выделяется несколько туристских районов:

1) Амазония — огромная низменность, расположенная в условиях экваториального климата с высокими температурами и постоянными в течение всего года осадками. Низменность орошается одной из самых известных рек мира Амазонкой, чрезвычайно многоводной, с очень большим количеством крупных притоков. Низменность покрыта труднопроходимым влажным экваториальным лесом (в котором много ценных пород деревьев).

Эта часть Бразилии привлекает своей природой, однако, не безопасной для туристов. В лесах много диких животных: ягуар, пума, ядовитые змеи, удавы боа. На отмелях много черепах, реки кишат кайманами и речными людоедами — пираньями. Бесчисленны птицы — от огромных гарпий, грифов, больших и малых попугаев до миниатюрных колибри. Много насекомых, в том числе переносчиков болезней. Лишь в последнее время, принимая необходимые меры предосторожности, безопасности, туристы стали плавать по Амазонке и её притокам.

В центре Амазонии находится основанный в XVII в. большой город Манаус со знаменитым муниципальным театром.

2) Бразильское плоскогорье, где чётко выражена смена сезонов (влажного и сухого) и соответственно меняется характер растительности: лес сменяется саванной (которая часто называется кампос или редколесьем).

В туристском страноведении характеристика природы должна быть описательно-аналитической и должна включать следующие факторы:

1. **Рельеф** — основополагающий компонент природы любой страны. Во-первых, характеристика рельефа формирует первоначальный образ территории, кроме того, рельеф имеет самостоятельное значение как условие для развития отдельных видов туризма. Во-вторых, рельеф — важный фактор, влияющий на все остальные компоненты природы: климат, растительность, внутренние воды, животный мир. Чем мозаичнее рельеф, тем больше разнообразия в других компонентах.

При характеристике *гор* необходимо рассмотреть:

— название и местоположение;

— возраст горной системы (так как с его помощью можно определить подвижность земной коры, т.е. вероятность землетрясений и вулканизма; горные районы с повышенной сейсмической активностью малоблагоприятны для развития туризма, за исключением отдельных районов, где можно наблюдать извержения гейзеров или грязевых вулканов);

— морфоструктуру гор: состав горных хребтов, простирающие и взаиморасположение хребтов, средние и максимальные высоты, указать высоту снеговой линии, что определяет возможности развития горнолыжного туризма;

— горные породы, которыми сложены горные системы (например, если горы сложены известняками или другими осадочными горными породами, то в них множество пещер, воронок, провалов, а это — условия для спелеотуризма, но склоны таких гор опасны для туристов).

Характеристика *равнин* дается по сходному плану: название, местоположение, происхождение, возраст, сейсмичность, характер горных пород. В пределах равнин могут встречаться разные по высоте участки: низменные, возвышенные и высокие (плато). Для развития туризма наиболее благоприятны возвышенности и плоскогорья, имеющие более расчлененный рельеф.

Равнины, возникающие в результате деятельности морей, рек и озер, представлены, как правило, сравнительно узкой полосой вдоль побережий, поэтому имеют интерес для развития туризма в качестве естественных пляжей.

2. **Климат** — главный компонент природы, определяющий возможности развития туризма в любой стране. Выбирая страну, турист, прежде всего, интересуется тем, каковы климат и погода, насколько они будут благоприятны для отдыха.

районов. Поэтому, в южно-американской зоне можно выявить четыре туристских макрорайона: Север, Бразилия, Юг, Анды. Наиболее давними рекреационными традициями обладают Бразилия (её юго-восток) и Аргентина. Остальные районы представляют собой территории «пионерного» туристского освоения последних десятилетий.

1. **Север** включает в себя все южно-американские государства севернее Бразилии.

В природном отношении — это северо-восточные Анды и средне-высотные территории, в частности, Гвианское плоскогорье. Расположенный в приэкваториальных широтах район отличается (кроме горных районов) очень высокими температурами. В зависимости от увлажнения в районе представлены влажные вечнозелёные, тропические леса (в том числе и горные, с широко представленной вертикальной поясностью). Но, более всего встречаются пространства саванн переменновлажных листопадных лесов. Саванны здесь чаще всего называют льяносы.

Из рек района крупнейшая — Ориноко, много и других, сравнительно небольших рек. На одной из них находится водопад Санто-Анхал (Анхель или Энжелл фолс). XX века. Высота этого водопада — 1054м, т.е. он в 21 раз выше Ниагарского. Но добраться до него довольно трудно.

Также в районе находится озеро Маракайбо. Вокруг этого озера, а также в устье Ориноко находятся тропические леса с особым разнообразием форм и видов.

В населении региона преобладают индейцы, потомки европейских переселенцев — креолы, потомки перемещённых сюда некогда африканцев, метисы, мулаты. На основе этих рас и испанского языка сформировались колумбийская, венесуэльская и другие нации. Однако историко-культурное наследие района представляет интерес разными своими слоями.

Индийскую культуру можно увидеть в сельской местности, где сохранились традиционные деревенские постройки, сохраняются этнические ритуалы. И поскольку индейских племен много, то много этнографического разнообразия и этнической аттрактивности.

Что касается городов, то там привлекательны три элемента: кварталы старой застройки периода колонизации; отдельные выдающиеся произведения архитектуры и скульптуры (например, здание Национального конгресса и памятник С. Боливару в столице Венесуэлы — Каракасе, кафедральный собор в столице Колумбии Боготе и др.); здания современной архитектуры (особенно в «нефтяной» Венесуэле).

**3. Страны Центральной Америки** по уровню развития туризма уступают островным государствам, хотя их природная и историко-культурная привлекательность достаточно очевидна. Здесь ещё невелики возможности туристской инфраструктуры; нет достаточно продолжительных традиций туристской индустрии.

Одной из проблем стран Центральной Америки является широкое распространение так называемого «сексуального» туризма. Особенно проблема характерна для Гондураса и Коста-Рики (уличные костариканские дети, некоторые в возрасте до 10 лет, «продают» свое тело иностранным туристам, прибывающим в Сан-Хосе в поисках острых ощущений). По данным ООН, на улицах Сан-Хосе свои услуги предлагают свыше 3 тыс детей, занимающихся проституцией.

**II. Южно-американская зона** очень обширна по площади и внутренне разнообразна. Вместе с тем есть некоторые общие черты, объединяющие зону. К ним относятся следующие:

1) большая часть расположена в приэкваториальных, тропических и субтропических широтах, что обуславливает высокие и очень высокие температуры в течение года, обеспечивает развитие обильной и разнообразной флоры и фауны;

2) вся западная часть туристско-рекреационной зоны представляет собой высокогорную систему Анд, которые являются «становым хребтом», «позвоночником» и соединяют материк в одно целое;

3) подобно Африке, в Южной Америке природные зоны повторяются (с некоторыми модификациями) севернее и южнее экватора. Но, в отличие от названного континента, в Южной Америке, на её крайнем юге, достаточно хорошо выражены элементы зон умеренного и даже холодного пояса;

4) всю Южную Америку связывает этно-историко-культурное единство. Весь материк объединен романо-католической цивилизацией нового времени, которая наложилась на древнюю цивилизацию индейцев;

5) отмеченные выше природные особенности Южной Америки обладают большой привлекательностью, но некоторые туристы не желают посещать этот регион из-за высоких температур, высокой влажности на равнинах, высокой разреженности воздуха в Андах и возможности заражения тропическими болезнями.

6) возможности развития туризма ограничены также удаленностью Южной Америки от основных стран, поставляющих большое число туристов на мировой туристский рынок.

Несмотря на названные выше основные общие черты зоны, внутри неё есть очень большие внутренние различия, особенно в части специфики природы и социально-экономического развития разных стран и

Характеристика климата дается по следующему плану:

1. В каких климатических поясах расположена страна, и каковы особенности их распространения по территории. На земле семь основных климатических поясов: экваториальный, тропические (северный и южный), умеренные (северный и южный), арктический и антарктический. Кроме того, имеются пояса, в которых дважды в год (зимой и летом) воздушные массы меняются: зимой господствует тип климата, расположенный ближе к полюсу, а летом воздушная масса формирует тип климата, расположенного ближе к экватору. Такие климатические пояса называются переходными, и в их названии присутствует приставка «суб». Климатические условия внутри пояса меняются с запада на восток.

2. Основные элементы погоды:

— температура (для характеристики и оценки возможностей развития туризма необходимо проанализировать среднегодовое значение температуры, средние значения температур зимы и лета, годовую амплитуду температур);

— атмосферное давление (особенно необходимо при развитии лечебно-оздоровительного туризма, так как перемещение туристов, постоянно проживающих в условиях низкого давления, в страну, расположенную в поясе высокого давления (или наоборот), даже для здоровых людей требует периода адаптации, а для людей страдающих гипертонией может иметь довольно тяжелые последствия);

— атмосферные осадки (необходимо указать общее их количество, годовой ход и формы выпадения). Твердые осадки, выпадающие зимой (а высоко в горах в течение всего года), образуют снежный покров, высота, плотность и устойчивость залегания которого определяют возможности развития зимних видов спортивного туризма;

— ветер (для развития туризма необходимо обратить внимание на ветра, отличающиеся большой скоростью и разрушительной силой: тайфуны, ураганы, смерчи, торнадо и местные ветра: бризы, фены, бо-ра и т.д.);

— зона УФ-радиации (первая зона УФ – дефицита — недостаточно благоприятная (к северу от 57,5 с.ш.) — в холодное время года УФ-радиация полностью отсутствует 2 – 4 месяца, образуя так называемый период биологической тюрьмы; вторая зона УФ – комфорта — самая благоприятная, находится между 57,5 с.ш. и 42,5 с.ш., характеризуется наличием УФ-радиации в течение всего года. Оптимальная доза загара 20 – 30 минут. Третья зона УФ-избытка — южнее 42,5<sup>0</sup> с.ш.).

3. Неблагоприятные явления погоды (грозы, засухи, ураганы и т.д.).

3. Внутренние воды — играют важную роль в развитии туризма. Даже в странах, расположенных в зоне пустынь, туризм ориентируется, прежде всего, на определенные участки реки или озера, подземные источники или участки морского побережья.

Страны со значительными участками мелководного *морского шельфа* имеют (при прочих благоприятных условиях) хорошие условия для развития рекреационного пляжного, спортивного, круизного и оздоровительного туризма: состав горных пород, слагающих дно, влияет на возможности развития пляжно-купального туризма и яхтинга (если дно сложено песком или мелкой галькой) или дайвинга (если дно каменистое или крупногалечное). Резкий перепад высоты дна у берега создает благоприятные предпосылки для развития серфинга. Подводные скалы, пещеры и уступы в теплых морях служат основой роста кораллов и представляют интерес для любителей подводного плавания.

При характеристике *рек* необходимо рассмотреть:

— название реки, ее место в речной системе, местоположение (есть страны, на территории которых нет главных рек, но это не означает, что возможности развития туризма на них невелики);

— режим реки (главным условием, определяющим возможности туризма, является полноводность рек и скорость течения: на крупных полноводных равнинных реках возможна организация речных круизов, а на малых равнинных реках — лодочных походов и прогулок, полноводные горные реки предоставляют возможность организации рафтинга (сплавов))

— характер русла (для организации сплавов интерес представляют пороги и перекаты, встречающиеся в основном на горных реках).

Общая характеристика *озер* включает информацию о том, насколько ими богата территория страны, каковы они по происхождению, величине, глубине, характеру береговой линии, температуре, солености, характеру рельефа и растительности берегов, наличие островов.

Для развития оздоровительного туризма особую ценность представляют подземные артезианские воды, минеральные воды и различные виды грязей, которые распространены, как правило, вблизи водоемов.

4. Растительность и животный мир — компоненты природы, определяющие общий вид территории, соотношение открытых и закрытых пространств, а значит, живописность местности.

Значение растительности как условия развития туризма очень велико: первое место по степени значимости занимают леса, которые обогащают воздух кислородом, поглощают углекислый газ, очищают воздух от загрязнения, не менее привлекательны лесостепи, саванны и редколесья, особенно в странах Африки. Болота занимают огромные

Туристские центры Ямайки:

Монтего-Бей — второй по величине город Ямайки, крупнейший и наиболее известный курорт расположен на северо-западе острова (здесь доступны одновременно любые, даже самые экзотические виды морского отдыха, и все блага и удобства городской жизни.).

Очо-Риос расположен на северном побережье Ямайки (в переводе с испанского «восемь рек») — это город, где сочетаются и обширные пляжи, и крупные торговые центры, и элитные отели, и недорогие гостиницы. В Очо-Риос интересны водопады Данн-Ривер-Фоллс (высота около 180 м.) и Долина Папоротников, Парк Колумба, Речной сад и музей Койяба-Ривер, сады Шоу-Парк, первое испанское поселение на острове — Севилья-Нуэва, галерея искусств Очо-Риос, торговые центры Оушен-Виллидж и Тадж-Махал, галереи Фо-Корнерс и Джо-Джеймс, Музей и Сады аравака, конноспортивный комплекс площадью 350 акров в Чакка-Коув, смотровая площадка Мёрфи-Хилл (670 м.), многочисленные фруктовые и кофейные плантации, а также прекрасные пляжи залива Раннауэй-Бей.

Негрил — самая западная и наиболее быстро развивающаяся курортная зона Ямайки, расположен вдали от больших городов, здесь находится один из лучших отелей Ямайки «Сендалз Негрил» (Негрил также известен тем, что здесь удивительно красивые закаты: солнце медленно погружается в море). Это один из самых экологически чистых курортов мира — вокруг нет ни одного промышленного предприятия, здания здесь не должны быть выше верхушек деревьев.

Порт-Антонио расположен на крайнем северо-востоке острова. Здесь расположены знаменитая Голубая лагуна — место съемок одноименного фильма, прекрасный пляж Бостон-Бич, сады Каслтон, фешенебельный курорт Кристал-Спринг, водопады Сомерсет и Рич-Фоллс-Климб, форт Джордж (XVII в.), красивая бухта Твин-Харбор, пещеры Нонсач, знаменитая яхтенная стоянка Порт-Антонио и колоритный остров Нейви-Айленд. Окрестности города настолько живописны, что здесь постоянно проводятся съемки кинофильмов.

Для туристов также интересно южное побережье острова с его знаменитым парком страусов Кэшу и пляжем Треше-Бич, побережье около Блэк-Ривер (неподалеку расположен Национальный парк Блэк-Ривер), бывшую столицу пиратов Карибского моря — Порт-Ройяль, бухту Св. Анны, родину Боба Марли — Найти-Майлз

Остальные государства района обладают в основном природной привлекательностью (леса, саванны, украшенные королевской пальмой и другими деревьями), хотя на отдельных островах встречаются и историко-культурные объекты (в первую очередь периода колонизации).



Ямайка — популярный богатый курорт, сохранивший великолепную природу и следы исторического прошлого. Ямайка расположена в северной части Карибского моря. Размеры острова не очень велики — 250 км в длину и 70 км в ширину. Как бывшая колония Великобритании страна входит в Содружество. До сих пор формально главой государства является английская королева, которая представлена на острове генерал-губернатором. Столица Ямайки — город Кингстон.

Южный берег Ямайки сильно расчленен, имеет хорошие гавани, служившие в свое время убежищем для пиратов, но окаймлен рифами. Северный берег острова скалистый, в центральной его части расположена узкая полоса пляжей — так называемая Ямайская ривьера. Большую часть территории Ямайки занимает холмистое известняковое плато, на востоке острова возвышаются горы Блю-Маунтинс («голубые горы») до 2256 м. Ямайка отличается большой сейсмической активностью.

На Ямайке множество рек, берущих начало на склонах гор и холмов. Само название Ямайка произошло от искаженного индейского слова «хаймака» («остров родников»). Самая крупная река острова, Рио-Гранде (длина около 100 км).

В искусстве и архитектуре Ямайки влияние европейской, главным образом английской, культуры сочетается с традициями африканских народов. Традиционные народные ремесла ямайцев во многом сохранили дух африканской культуры. Ямайцы занимаются в основном резьбой по дереву и обработкой металлов, делают и ювелирные изделия. Народные африканские традиции особенно сильно чувствуются в ямайских деревянных резных фигурках.

Столица Ямайки — город Кингстон. Из достопримечательностей столицы можно выделить Национальную галерею с обширной коллекцией работ местных художников, Институт Ямайки, Королевский дом (бывшая губернаторская резиденция, сейчас здесь музей) и собор Св. Екатерины (XVII в.), Музей вооруженных сил, Музей Национальной истории, Музей Геологии, расположенный в исторической части Порт-Ройяля, Музей Археологии, Музей Естествознания, Зоологический музей, минеральные источники Рокфорд, торговый район Девон-Хаус, ботанический сад Кэслтон, парк Кайманас, Национальный Театр танца, Африканский Музей, Музей форта Чарльз-Маритайм и, естественно, Музей Боба Марли в бывшем доме певца. Некоторое разнообразие вносят народные уличные оркестры, играющие традиционное «регги», а также шумные уличные рынки.

В 90 км к западу от Кингстона расположен прекрасный горноклиматический курорт Мандевиль с Музеем старинных автомобилей и церковью.

площади во многих странах, но их значение для развития туризма меньше. Естественная травянистая растительность степей сохранилась только в заповедниках, национальных парках или высоко в горах (альпийские луга).

Для оценки возможностей использования необходимо причислить, какие группы растений встречаются на данной территории. Если на участке территории страны встречаются редкие, эндемичные и реликтовые растения (или животные), это является основанием для развития экскурсионно-познавательного или экологического туризма.

К промысловой группе относятся многочисленные повсеместно распространенные животные, а также грибы, дикорастущие плоды, орехи и ягоды, лекарственные растения, которые представляют интерес для любителей охоты и пешеходных прогулок.

### Тема 7. Население и народы страны

В комплексном и туристском страноведении предпочтительнее понятие не «население», а «народонаселение» — совокупность и определенная общность людей, проживающих на конкретных территориях.

Население для развития туризма выступает одновременно как фон (формируя наряду с природой и экономикой «образ» страны) и как субъект развития туризма.

Изучение населения начинается с демографических показателей.

1. *Численность населения* — общее количество людей проживающих на данной территории. Для туризма этот показатель имеет только справочное значение, так как невозможно утверждать, что если численность населения велика, то это благоприятно или неблагоприятно для развития туризма.

Все всем мире проживает примерно 6,5 млрд. человек. По численности населения все государства можно разделить на крупнейшие, крупные, средние и малые. Выделяются два крупнейших государства — Индия и Китай, десять государств — крупные, в каждом из них проживает более 100 млн. человек (США, Россия, Бразилия, Индонезия и т.д.). В совокупности на них приходится 2/3 всего населения земного шара.

Численность населения постоянно изменяется и зависит этот показатель от воспроизводства.

*Воспроизводство* — совокупность процессов рождаемости, смертности и естественного прироста, которые обеспечивают возобновление и смену поколений людей.

*Рождаемость* — количество людей, родившихся за год.

*Смертность* — количество людей, умерших за год.

*Естественный прирост* — разница между рождаемостью и смертностью.

Все три показателя измеряются на тысячу человек — ‰ (ромилле).

Население планеты в целом растет быстрыми темпами: в сутки рождается примерно 260 тыс. человек (т.е. каждую минуту  $\approx 175$  человек).

Среднемировая рождаемость = 26‰

Среднемировая смертность = 9‰

Естественный прирост =  $P - C = 26‰ - 9‰ = 17‰$ .

Но практически весь прирост населения идет за счет развивающихся стран, в развитых странах, наоборот, население растет либо очень медленными темпами, либо снижается. Поэтому выделяют два типа воспроизводства:

I — «демографическая весна» — высокие и очень высокие показатели рождаемости и естественного прироста и низкие показатели смертности (например, в Нигере рождаемость = 53‰, при таких темпах воспроизводства население данной страны удвоится через 17 лет; самой многодетной матерью является жительница Чили, которая в общей сложности родила 55 детей);

II — «демографическая зима» — низкие показатели рождаемости, смертности и естественного прироста, в результате происходит процесс — старения нации (депопуляция населения). Например, в ФРГ каждая четвертая семья бездетна. Этот процесс характерен для всех стран Европы.

2. *Возрастной состав* — разделения населения на группы по возрасту: молодые возраста (от 0 до 15 лет), лица производственного возраста или экономически активное население (до 59 лет), лица пожилого возраста (60 лет и старше).

Работники турбизнеса обязаны при разработке направления (страны) учитывать социально-политический климат, который в значительной мере зависит от возрастного состава населения. Молодежь с точки зрения туризма — наиболее важная часть всего населения. От нее зависит демографическая и социально-политическая ситуация в стране, социальный климат в среде обитания туристов, миграционная подвижность и ряд других процессов. Туризм можно считать «молодежной» отраслью.

Сантьяго-де-Куба окружен высокими горами, что в сочетании с морским побережьем, делает его очень подходящим для активных видов туризма. Природный парк Баконао объявлен ЮНЕСКО заповедником биосферы всемирного значения. Популярный курорт Гран-Пьедра расположен в 34 км. от Сантьяго-де-Куба на высоте 1128 м. у подножия одноименной скалы, и славится живописной природой и хорошим климатом. В окрестностях раскинулись плантации оригинальной цветоческой фермы и обсерватория Института метеорологии Кубы, а по окрестным горам проложено множество треккинговых и экологических троп.

На самом западе острова лежит провинция Пинар-дель-Рио, которой принесла всемирную известность уникальная долина Виньялес (внесена в список Культурного наследия ЮНЕСКО), со скальными образованиями «моготес», множеством следов доисторических поселений человека, плантациями лучшего в мире черного табака, обширной системой пещер и источниками минеральных вод, а также, с многочисленными туристическими комплексами.

Остров Хувентуд считается одним из лучших мест в мире для спортивной рыбалки и дайвинга. Основные объекты посещения туристов: уникальные пляжи Бибихауга с черным песком, индейские наскальные рисунки в Пунта-дель-Эсте, известная тюрьма «Пресидио Модело» (здесь отбывал тюремное наказание Фидель Кастро), усадьба Эль-Абра (имеет статус Национального памятника), а также заповедник Лос-Индиос - Сан-Фелипе и морской парк Пунта-Франсес.

Остров Кайо-Ларго — расположен почти в центре кубинского архипелага. Весь его южный берег — обширный пляж с 38 километрами мельчайшего белого песка, заходящий в изумрудную воду. В Кайо-Ларго есть уникальный коралловый риф, «Остров Игуан», заповедник морской фауны.

Т.к. Куба расположена в непосредственной близости США, то со временем может вернуть себе престиж важного туристского центра и приморского курорта. Но из-за политической обстановки на Кубе в последние десятилетия приток туристов сдерживается, хотя все природные предпосылки для его развития есть.

Для граждан России предусмотрен безвизовый въезд в страну на срок до 30 дней. Фотографировать военную технику, военнослужащих и промышленные предприятия категорически запрещено. Нельзя подавать милостыню или подаяния детям и нищим на улице. Кубинцам категорически запрещено попрошайничать, а полицейские в штатском патрулируют большинство туристических объектов, поэтому такое подаяние может привести попрошаек в тюрьму. На Кубе введены жесткие ограничения на курение в общественных местах.

бара «Бодегита-дель-Медио», в котором хранится множество автографов знаменитых людей XX века. Историко-архитектурные достопримечательности: монастырь Санта-Клара (1644 г.), кафедральный собор Непорочного Зачатия (1656 г.), городская Ратуша (1792 г.), крупнейший в Гаване парк имени Ленина, Ботанический сад с уникальным японским садом, а также самый крупный в Америке зоопарк. Кроме Гаваны, в список ЮНЕСКО вошёл и один из самых старых городов страны Тринидат.

Основным туристическим центром Кубы является курорт Варадеро, расположенный в 135 км от Гаваны. Пляжи Варадеро признаны одними из трех лучших пляжей мира. Окрестности Варадеро живописны, здесь множество уникальных мест — пещера Амбросио с наскальными рисунками, национальный парк Варадеро, крокодилий питомник и дельфинарий. На курорте созданы все условия для активного отдыха — 23 дайвинг-центра, множество бассейнов, спортивных сооружений и всевозможные катера, яхты, скутеры, парaplаны и прочее.

Курорт Эльгеа знаменит минеральными целебными источниками и большим искусственным озером Анабанилья, а также карнавалами и девственными островами Кобос, Лас-Брухас, Санта-Мария, Франсес и Эвсеначос. Это второй по значению курортный район страны после Варадеро. Именно здесь, Колумб впервые ступил на землю острова (сейчас здесь действует мемориальный комплекс и фольклорная деревушка Таино). Здесь расположены самый красивый пляж Кубы — Плайя Эсмеральда («Изумрудный берег»), здесь находится самая высокая горная вершина Кубы и самая большая на Кубе бухта Нипе. Местные отели утопают в тропической зелени, а песчаные пляжи (более 100) соответствуют лучшим мировым стандартам. Здесь находится множество крохотных островков, пещер, рек, водопадов и природных грязевых источников.

В городе Сантьяго-де-Куба, столице одноименной провинции и прежней столице страны, основанной ещё в 1515 году, находится уникальная крепость Кастильо Сан-Педро-де-ла-Рока-дель-Морро (XVI-XVIII вв., внесена в список Культурного наследия ЮНЕСКО), в которой расположен единственный в мире Музей истории пиратства. Также в городе интересны семь музеев (среди которых такие известные, как расположенный в старинной усадьбе Этнографический музей, Музей естественной истории, Дом-музей Веласкеса, Муниципальный Музей Бакарди и Исторический музей), а также живописный Городской собор, консерватория, университет, Мавзолей Хосе Марти и др.

3. *Половой состав* — общее количество мужчин и женщин, проживающих на данной территории, и процентное соотношение их численности. Соотношение мужчин и женщин в разных странах неодинаково. Зависит это от:

- уровня медицины (мужчины более подвержены различным заболеваниям, больше заняты на производстве);
- социального положения женщины в обществе;
- нахождения в зоне военных конфликтов;
- действия биологических законов.

На развитие туризма в стране половой состав практически не влияет. Но человеку в любом возрасте присущ интерес к противоположному полу, поэтому представление о половом составе и его географических особенностях целесообразно включать в характеристику страны.

4. Большое значение имеет показатель «*качество населения*». Это понятие включает показатели средней продолжительности жизни (самая высокая продолжительность жизни в Японии — Ли Чунг Ян прожил 252 года), уровня образования, условий жизни, питания, состояния здоровья, средних доходов населения, его покупательской способности и способности к восприятию нововведений и т.д.

Чем выше уровень «качества», тем более благоприятны условия для развития туризма; в странах с низким уровнем «качества» туризм, как правило, развивается только в отдельных анклавах и чаще всего как экзотический (например, этнографический) туризм.

5. *Расовый, этнический и религиозный состав.*

1) *Расовый состав.* Характеристика расового состава дается для того, что в связи с некоторыми особенностями исторического прошлого в ряде стран отношения между представителями разных рас отличаются сложностью и напряженностью, турист и организатор туризма должны четко представлять себе ситуацию в стране и не допускать нетактичности по отношению к местному населению.

*Раса* — исторически сложившаяся группа людей, связанных единством происхождения и схожестью внешних признаков. Единого мнения ученых о количестве рас на земле нет: выделяют от двух до пяти разных рас. Самая распространенная классификация:

- европеоидная (евразийская)
- монголоидная
- негроидная (африканская)
- австралоидная (океанийская)

Основными (преобладающими) расовыми признаками являются: цвет кожи, особенности волосяного покрова, строение лицевой части головы, соотношение длины ног и длины туловища, группы крови, частные физиологические признаки (например, особенность переваривать молоко).

2) Этнический состав. На земле существует около 3 тысяч самых различных племен, народностей и наций. Все они объединяются под единым понятием этнос.

*Этнос* — группировки населения на основе исторически сложившихся признаков: общности языка и территории, хозяйства и культуры.

Каждый народ представляет интерес для туризма, тем более, если на территории страны несколько народов, и они отличаются друг от друга.

Главным признаком этноса в современном мире, по мнению большинства ученых, является язык. Всего в мире насчитывается более двух тысяч языков, хотя народов — почти в два раза больше. Это объясняется тем, что не все народы сохранили свои языки. По степени сходства языки объединяются в семьи и группы. Наибольшая по численности — индоевропейская семья, к которой относятся около 2,5 млрд. человек. Самые распространенные языки в XX веке, на которых говорит 19 народов с численностью более 50 млн. человек: китайский, хиндустанский, американский, бенгальский, русский, бразильский, японский, мексиканский.

Иногда нация состоит из разных языковых групп. Например, в Швейцарии в Цюрихе говорят по-немецки, в Женеве — по-французски, в Лозанне — по-итальянски, но жители этих городов никогда не назовут себя немцами, французами или итальянцами, они все — швейцарцы. Напротив, в Великобритании преобладающее большинство населения говорит на английском языке, но говорящий на этом языке шотландец или коренной житель Уэльса сочтет себя оскорбленным, если его назовут англичанином.

Туризм, особенно международный, есть диалог культур, а чтобы диалог состоялся, необходимы знания о языке партнера.

Важным для туризма являются данные о том, какой язык является государственным, или официальным, в той или иной стране. Английский язык имеет подобный статус в 76 странах, французский — в 34, испанский — в 21, португальский — в 8. Широкое распространение этих языков во многих странах Африки, Азии, Северной и южной Америки объясняется их колониальным прошлым.

Поскольку любое путешествие предполагает хотя бы минимальные контакты с местным населением, необходимо иметь представление о формах и смысловом значении приветствий у разных народов, форме комплиментов и других общепринятых формах общения.

Если границы народа или нации совпадают с государственными границами, то это государство однонациональное, т.е. доля лиц одной национальности превышает 90% (Германия, Япония, Венгрия, Франция, Италия и т.д.). Двунациональных государств значительно меньше

сооружений и прекрасных песчаных пляжей. Такой же фешенебельный туристический район расположен на острове Парадиз-Айленд, соединённом со столицей длинным мостом.

Морские районы вокруг Нассау широко известны своими возможностями для водных видов спорта и рыбалки. В окрестностях города расположено более 10 первоклассных яхт-клубов.

Фрипорт — второй по величине город страны. В городе и его окрестностях сосредоточено огромное количество полей для гольфа, теннисных кортов, дайв- и рыболовных центров. Город изначально строился как фешенебельный курорт. Южнее города, посреди курортного района, лежит Национальный парк Лукайян, на чей территории расположены самая большая в мире система подводных пещер и мангровое болото.

Багамские острова являются крупным центром игорного бизнеса. Казино открыты 24 часа в сутки.

Все экскурсии носят развлекательный характер, проводятся на английском языке. Здесь находится морской заповедник — крупнейший в мире искусственно созданный коралловый риф. На глубине 20 футов расположена подводная обсерватория. Считается одной из наиболее интересных и незабываемых экскурсий.

Для въезда на Багамские острова необходимо получить визу. Так как Багамские острова входят в Британское Содружество, виза оформляется в посольстве Великобритании, которое представляет интересы Содружества в России. Никаких прививок для въезда в страну не требуется.

В Кубинский архипелаг входит остров Куба — самый крупный в Антильской гряде, остров Хувентуд (остров Молодежи) и 4195 мелких островов. Имея такую протяженную прибрежную полосу, Куба насчитывает 289 естественных пляжей. Но Куба всегда привлекала иностранных туристов не только своей тропической экзотикой, но и особым колоритом жизни острова.

На Кубе основные историко-культурные объекты сосредоточены в столице страны Гаване. С конца XVI века — это был главный испанский порт на Антильских островах и перевалочная база по отправке в Испанию награбленного в Америке золота и серебра. Старая часть города и фортификации вошли в список всемирного культурного и природного наследия ЮНЕСКО.

В Гаване множество музеев, среди которых особенно выделяются Музей борьбы с неграмотностью, Национальный музей, Колониальный и Антропологический музеи, дом-музей Эрнеста Хемингуэя, Исторический музей Гуанабокоа и своеобразный «настенный» музей

берегах океанов, в окружении разнотипных лесов и культурной растительности. Почти в каждой из стран района есть историко-культурные объекты: дворцы, католические храмы, монументы, воздвигнутые в последние века. Интерес для путешественников представляет соединяющий Тихий и Атлантический океаны шлюзованный (в отличие от Суэцкого в Египте) Панамский канал.

Среди островных государств Центральной Америки, где развит преимущественно приморский рекреационный туризм, выделяются Пуэрто-Рико, Багамские острова, Куба и Ямайка.

Содружество Пуэрто-Рико, владение США (официальный язык испанский). Административный центр — Сан-Хуан. Климат тропический, пассатный (среднемесячные температуры от 24 до 28 °С, осадков от 800 до 2500 мм в год). Курорт Пуэрто Рико расположен в живописной бухте, десятки отелей и особняков построены на террасах пирамидально спускающихся склонов, живописный пляж с песком, завезенным из Сахары. Здесь можно найти площадки для гольфа и аквапарк; широкий выбор водных видов спорта, таких как водные лыжи, парусный спорт, виндсерфинг; есть морские экскурсии на судах с прозрачным дном и круизы в открытом море.

Багамские острова расположены в Атлантическом океане между Кубой и полуостровом Флорида и представляют собой архипелаг из 700 островов (только 30 из них населены). С 1973 г. Содружество Багамских островов — независимое государство, входящее в состав Британского Содружества. Климат здесь мягкий, тропический. Западная часть Багамских островов омывается Гольфстримом (теплое течение), а с юго-востока постоянно дует теплый экваториальный ветер. Средняя годовая температура +26 °С. Сезон дождей отсутствует. Но в период с мая по октябрь дожди выпадают чаще, возможны тропические ураганы, характерные для всего Карибского региона. Наиболее благоприятное время для посещения Багамских островов — с ноября по май. Основа экономики иностранных туризм (60% государственных доходов).

Нью-Провиденс — главный и наиболее посещаемый остров Багам, на котором находится столица Багамских островов — г. Нассау. Столица представляет собой небольшой, но очень современный город. Нассау является одним из крупнейших оффшорных центров мира, его называют «Цюрихом тропиков», поскольку здесь разместились более 400 банков и трастовых фондов.

Здесь расположен один из лучших пляжей Карибских островов — Кейбл Бич, лежащий в 7 км западнее центра столицы, представляет собой район фешенебельных отелей, казино, ресторанов, спортивных

(Канада, Бельгия, Швейцария). Страны, где живут десятки и сотни народов — многонациональные государства (Россия, Индия, США, Нигерия и т.д.). Для этих стран характерна проблема межнациональных отношений, что затрудняет развитие туризма на этих территориях.

При характеристике любой общности следует обращать внимание на особенности этнического характера и менталитета, но в первую очередь — на степень открытости той или иной этнической группировки, отношение к иностранцам вообще и к туристам в частности. Именно эти условия осуществляют возможность развития этнического, этнографического и экскурсионно-познавательного туризма в стране.

Также для туристов огромный интерес представляют малочисленные общности: диаспора, клан, сословие, каста.

*Диаспора* — большая группа людей, территориально оторванная от своего народа и расселившаяся во многих странах.

*Клан* — замкнутая эндогамная или социальная группа людей, возникшая на стадии родовой общины или в более позднее время в условиях социально-экономической изоляции.

*Каста* — эндогамная замкнутая социальная группа людей, наследственно специализирующаяся на какой-либо профессиональной деятельности. Определяющую роль играют кровнородственные связи, структура каст в значительной степени копирует родоплеменную структуру. Членом определенной касты можно только родиться. Наибольшего развития система каст достигла в Индии (в стране более трех тысяч каст, по конституции все имеют равные права, но кастовое разделение в обществе заметно, например, до сих пор браки в Индии заключаются либо внутри касты, либо между близкими кастами).

Сословие — социальная группа людей, обладающая закрепленными в обычае или законе (конституции) наследственными правами и обязанностями. Каждое сословие — обладатель ряда привилегий. Основными сословиями являются: дворянство, духовенство, купечество, крестьянство, мещанство. Сословное деление было типичным для докапиталистической Европы, феодального Китая и Индии. В современном мире сословное разделение общества упразднено, но в некоторых странах сохраняются привилегии для некоторых высших сословий (например, в Великобритании — Палата Лордов — места в ней наследственные и принадлежат представителям определенного сословия). Принадлежность к сословию может быть дарована монархом за особые заслуги перед государством и обществом.

3) *Религиозный состав*. Это самый сложно учитываемый элемент при характеристике населения, так как в большинстве стран вопрос вероисповедания относится к вопросам частной жизни и не учитывается при переписях населения.

Само понятие религия неоднозначно. Во-первых, это определенное мировоззрение и мироощущение — *вероучение*. Во-вторых, это особая область духовной жизни людей — *вера в Бога* (или в Богов). В-третьих, это комплекс ритуалов, обрядов, традиций — *культ*. В-четвертых, это организации и сообщества людей, придерживающихся той или иной религиозной традиции — *конфессии, деноминации*. В-пятых, это — *церковь*; в том числе здания, сооружения, произведения живописи и скульптуры культового назначения, церковная одежда и утварь, которые имеют большую художественную ценность. Изучая особенности религии, целесообразно охарактеризовать все его стороны в общем, обратив внимание на церковные ритуалы, большую массу религиозных праздников, зрелищность культовых ритуалов.

В большинстве стран различные части населения исповедуют разные религии и верования, особый интерес для туристов представляют собой те, которые имеют достаточно четко выраженные районы локализации. Они часто совпадают с этническими границами, что позволяет показать разнообразие религиозных и этнических традиций и обычаев населения страны, что повышает ценность маршрута в глазах туриста. Отражение религиозных убеждений наиболее ярко проявляется в языке, искусстве, народном творчестве, традициях и массовой культуре.

Все религии подразделяются на современные, традиционные и древние. К современным и традиционным относятся религии, которые в настоящее время имеют приверженцев, т.е. людей исповедующих данную веру и соблюдающих все религиозные догматы и традиции данной конфессии.

К древним религиям относятся те, у которых в настоящее время нет приверженцев и людей, желающих соблюдать данные догматы и традиции. Термин «традиционные» используется для обозначения архаических (как правило, племенных) религий и верований.

По этнической принадлежности религии подразделяются на мировые и национальные. Мировыми, или универсальными религиями принято называть те, которые исповедуют многие народы, живущие на разных континентах — это христианство, буддизм и ислам. Национальными, или этническими называют религии, исповедуемые каким то одним народом. Также имеются нетрадиционные религии, то есть самостоятельные религии и верования вне известных конфессий (церковь Иисуса Христа святых последних дней, церковь Единения, общество «Сознания Кришны» и т.д.).

После общей характеристики населения необходимо последовательно рассмотреть все основные явления и процессы: размещение, расселение, урбанизацию и миграции.

господствует полупустынная и пустынная растительность. Именно там распространено большое число видов суккулентов, особенно кактусов (самых различных размеров). Учёные полагают, что именно отсюда кактусы распространились в другие районы земного шара.

Интересен район с этнографической точки зрения: среди коренного населения встречаются потомки индейцев (ацтеков и майя), метисов, частично испанцев. Но большинство населения метисы, говорящие на испанском языке, которые сохранили, особенно в сельской местности, важные элементы традиционной индейской культуры, что является в типе построек, в национальной одежде, обрядах и т.д. Всё это представляет интерес для иностранных туристов.

Мексика прошла многовековой исторический путь, этапы которого оставили на её земле выдающиеся по своему значению памятники. Около десяти памятников культурного и природного наследия включено в список объектов ЮНЕСКО. Среди этих объектов — исторические части ряда городов, в частности столицы страны Мехико, археологические и биосферные резерваты.

Историко-культурное наследие:

— памятники древней индейской культуры (особенно в центральных районах и на полуострове Юкатан), среди них пирамиды, древние обсерватории и некоторые другие;

— памятники колониальной эпохи — многочисленные католические соборы, монументы разным историческим деятелям (например, Христофору Колумбу в столице страны); много памятников колониальной архитектуры в других крупных городах страны — Гвадалахара, Монтеррей. Они относятся главным образом к XVI-XVII вв.

— современная архитектура, в которой нашли свое отражение традиции индейской и романской культуры (иногда стены домов расписаны знаменитыми художниками (в том числе Сикейросом, Риверой).

В целом, в облике мексиканских городов сочетаются разные историко-культурные слои: индейский, испанский колониальный и современный смешанный, что придаёт городам своеобразный колорит, привлекательный для туристов. Яркий пример такого сочетания — Площадь «Трёх культур» в Мехико.

Широко распространён в стране приморский туризм рекреационного типа, особенно на Тихоокеанском побережье (один из главных приморских курортов — сильно пострадавший от урагана 1997 года Акапулько).

**2. Островной район:** Центральная Америка включает в свой состав большое число государств «перешейковой» части Америки. Многие из них имеют выход к двум океанам (Тихому и Атлантическому). Тропический, достаточно влажный климат создаёт все условия для отдыха на

По степени развития международного туризма в Латиноамериканском регионе можно выделить две туристско-рекреационных зоны:

1) Карибская (Мексика, страны Центральной Америки, островные государства Карибского моря, Бермудские острова);

2) страны Южной Америки.

2/3 туристских прибытий иностранных туристов в Латинскую Америку приходится на Карибскую зону. Среди Карибских государств по уровню развития туризма выделяется Мексика (в значительной мере за счёт «соседского туризма» из США).

**1. Карибская зона** в целом отличается следующими основными чертами:

1) близостью к США — важному «поставщику» туристов, в том числе весьма обеспеченных;

2) разнообразием природных условий в обстановке преимущественно тропического климата: эти условия включают в себя обилие морских пляжей, сочетание горных районов с плато и низменностями, широкую дифференциацию особенностей растительного покрова — от лесов до пустынь — в связи с различиями климата, обусловленными количеством и режимом осадков, высотой над уровнем моря;

3) хорошо сохранившимся в ряде районов остатками древней цивилизации;

4) широким распространением историко-культурного наследия эпохи европейской колонизации (в первую очередь — испанской) в сочетании с различными формами современной архитектуры;

5) хорошо развитой во многих районах туристской инфраструктурой.

Внутри Карибской зоны можно выделить три туристских макрорайона: Мексика, Островной район (Вест-Индия), Центральная Америка.

**1. Мексика** — страна больших природных контрастов.

В ландшафте выделяются низменности (полуостров Юкатан), нагорья (занимающие центральную часть страны), и разновысокие горы (по окраинам — Восточная Сьерра-Мадре и Западная Сьерра-Мадре, Южная Сьерра-Мадре, на полуострове Калифорния). Есть высокие действующие вулканы (Орисаба, Попокатепель).

В условиях такого разнообразия рельефа и абсолютных высот местности в Мексике формируется и очень разнообразный климат, и разнообразная растительность. Здесь встречаются тропические леса, а в горах, в условиях высотной поясности, и леса, типичные для умеренного пояса (широколиственные, смешанные, хвойные). Однако, в засушливых районах, особенно в пределах Мексиканского нагорья,

*Размещение.* В настоящее время на Земле проживает более 6,5 млрд. человек, но все они размещены по территории крайне неравномерно. На 7% суши проживает 70% всего населения. Основная масса людей живет в пределах умеренного, субтропического и субэкваториального поясов.

Также и население любой страны размещено неравномерно. Редкое исключение составляют отдельные малые, или «карликовые» государства. В ряде стран средняя плотность населения в различных частях различается в десятки и даже в сотни раз, от полного безлюдья до сотен человек на квадратный километр.

Чем выше плотность населения, тем выше уровень хозяйственной освоенности территории, тем более благоприятна эта территория для большинства видов туризма. Так как обычным людям, участвующим в массовом туризме необходимы учреждения сферы гостеприимства с бытовыми удобствами, местами общественного питания, дорогами и центрами развлечения. Но для природно-приключенческого, природно-экологического и спортивного видов туризма (в первую очередь экстремального) более благоприятны территории с невысоким уровнем освоенности, т.е. с низким уровнем плотности населения.

Другим исключением являются территории с гиперконцентрацией населения; нагрузка на землю и соответственно на экологические проблемы здесь так велики, что это ограничивает возможности развития туризма.

Развитие сферы услуг и туризма в свою очередь воздействует на размещение населения: например, в результате развития турбизнеса резко возросла плотность населения и хозяйственная освоенность во Флориде (США) и на полуострове Юкатан (Мексика).

К настоящему времени в мире сложились несколько ареалов повышенной плотности населения: Восточная, Южная и Юго-Восточная Азия, Западная и Восточная Европа, северо-восток Северной Америки. Но есть огромные территории с низкой плотностью населения: Африка, Латинская Америка, Австралия.

*Расселение.* Общая картина расселения неповторима в каждой стране и оказывает большое влияние на формы организации туризма. Особенности размещения городских и сельских поселений определяют картину большинства туристских маршрутов:

— рисунок городов (внутригородская застройка и планировка) влияет на последовательность передвижения и осмотра туристских объектов во время экскурсии;

— от функционального и культурно-исторического типа поселения зависит степень его привлекательности для туризма (например, цепочки крупных городов вдоль судоходных рек в значительной степени определяют развитие речного круизного туризма, а цепочки сел и деревень — этнографического туризма).

Города являются главной формой расселения в современном мире (более 50% всего населения проживает в городах). Они имеют развитую индустрию развлечений и инфраструктуру, поэтому могут предоставить более хорошие условия для туристов по сравнению с сельской местностью. Кроме того, городское население имеет общий более высокий культурный и образовательный уровень. В городах степень туристской активности выше, чем в сельской местности. Причина этого — потребность в отдыхе (связанная с путешествием, переменной обстановки, перегрузками и нервным напряжением, которые тем выше, чем больше город).

Города различаются по ряду признаков на группы:

— классификация по экономическим и культурным функциям включает: промышленные центры, торгово-финансовые, транспортные центры (например, город-порт), научные, культурные, города-музеи, города-курорты и т.д., но в большинстве своем города многофункциональны;

— по численности населения города подразделяются на: города-«миллионеры»: в России их 12, в мире — 440; крупнейшие города мира: Токио — 26,5 млн. человек, Нью-Йорк — 16,3 млн., Сан-Пауло — 16,1, Мехико — 15,5; самый крупнейший город России Москва находится на 15 месте, крупнейшие города (от 500 тыс. до 1 млн.), крупные (от 100 до 500 тыс. человек), большие (50 – 100 тыс.), средние и малые (менее 50 тыс. человек).

В мире нет общих критериев для определения понятия город. Но часто статус города определяют по его людности: в Японии город — это населенный пункт с населением не менее 50 тыс. человек, в Австрии, Индии, Иране — более 10 тыс. человек, Германии, Франции — более 2 тыс., а в большинстве государств Северной Европы к городам относятся поселения с числом жителей 200 человек. В России городом считается населенный пункт с населением 12 тыс. человек, при этом 50% населения не должно быть занято сельским хозяйством.

Планировка городов также своеобразна в разных странах, даже в тех городах, которые создавались по специально разработанному архитектурному плану. Наиболее распространенными типами планировки являются линейная (прямоугольная) и радиально-кольцевая (концентрическая). Для Москвы и ряда других старинных русских

Виннипег). Туристы могут использовать для отдыха берега озер (Виннипег, Мапитоба) и рек (Саскачеван, Черчилл и др.), познакомиться с национальными парками, бытом коренного индейского населения.

**4. Тихоокеанский макрорайон** включает в себя систему канадских Кордильер (Север Скалистых гор, Береговая Кордильера и др.) и примыкающее побережье Тихого океана. На побережье расположен наиболее значительный город района Ванкувер. Он считается одним из живописнейших городов страны. Рядом находится большой одноименный остров, привлекающий многочисленных туристов своими пляжами.

**5. Северный район**, богатый лесной, лесотундровой, тундровой растительностью, изобилующий озерами, в том числе очень крупными (Большое Медвежье, Большое Невольничье, Атабаска), реками (например, Макензи с ее многочисленными истоками и притоками), в целом, природно аттрактивен. Однако высокие широты и открытость на север всей этой территории (включающей, помимо материковой части, огромный Канадский Арктический архипелаг) обусловили здесь более суровые климатические условия, чем на тех же широтах в Европе. Это долгое время сдерживало приток туристов. Но в последние годы приполярная экзотика притягивает их все больше; они, помимо замечательной природы, могут познакомиться здесь с бытом эскимосов и «памятниками» золотой лихорадки, которая когда-то охватила этот район, как Аляску.

#### **Тема 18. Региональная характеристика Южной Америки**

Латинская Америка обладает большим рекреационным потенциалом в силу большой природной активности её территории. Латинская Америка отличается этнокофессиональной экзотикой, что объясняется историей коренного населения — индейцев, и последующей колонизацией испанцами и португальцами (а также и другими европейцами), и перемещением из Африки в отдельные латиноамериканские страны большого числа жителей «черного континента».

Несмотря на всю привлекательность, Латинская Америка относительно мало развита в области туризма, что объясняется:

— большим территориальным отрывом этой части света от основных стран-поставщиков туристов;

— слишком высокими для европейцев и североамериканцев температурами во многих районах Латинской Америки (не всякий турист выдержит их).



**8. Канада**, с ее огромной территорией, обладает во многом нетронутой природой и, за счет ее аттрактивности (высокие горы, степи, леса, тундры) огромными, еще не использованными рекреационными ресурсами. Имеется большое число национальных- парков (в Скалистых горах и на юге страны).

Поскольку Канада в основном потенциально-туристская территория, хотя и огромная, целесообразно считать ее пока единой туристско-рекреационной зоной. В ее составе можно выявить пять туристских макрорайонов: Приозерный, Приатлантический, Средне-Западный, Тихоокеанский, Северный.

**1. Приозерный район** сочетает в себе признаки природной и культурно-исторической аттрактивности. Природная привлекательность особенно выражена по берегам Великих озер, часть которых находится в Канаде. Природным объектом, притягивающим туристов, является Ниагарский водопад (канадская его часть имеет ширину около 800м и высоту 48м). Ниагарский туристский комплекс представляет к услугам посетителей лифт, ведущий в специальный туннель, откуда видна главная струя водопада на расстоянии вытянутой руки, подвесная канатная дорога через Ниагару, катание на катерах по реке», специальная смотровая площадка и пр.

Природная аттрактивность дополняется интересными городами. Крупнейший из них — Монреаль, основанный в 17в. В нем много архитектурных памятников. Они очень разнородны: собор Св. Джеймса (копия римского собора Св. Петра), Нотр-Дам (копия парижского), сооружения проходивших здесь всемирной выставки и Олимпийских игр. Вне пределов города находятся загородные центры туризма. Среди других посещаемых туристами городов — столица страны Оттава, Торонто, крупнейший в Канаде франкоязычный город Квебек.

**2. Приатлантический район**, куда входят восточные приморские провинции Канады (на материке и островах Нью-Фаундленд и Принца Эдуарда), отличается достаточно суровым климатом (что связано в значительной мере с воздействием холодного Лабрадорского течения). Это сдерживает поток туристов. Для специалистов может представить интерес посещение звероводческих хозяйств.

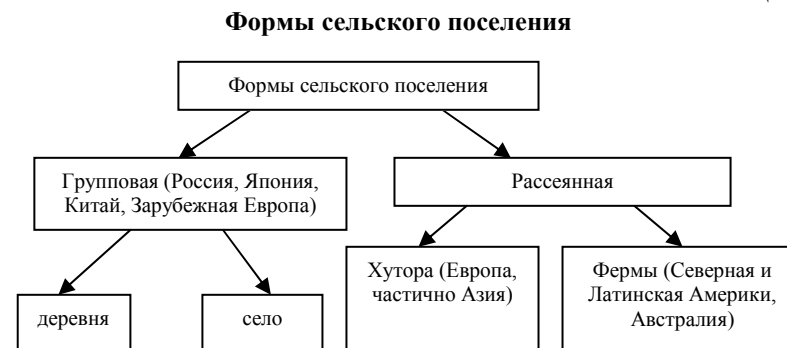
**3. Среднезападный район** уступает по туристскому значению Приозерному, но опережает другие районы, благодаря своему транзитному положению. Район расположен в основном в зоне степей и славится как житница Канады. Поэтому сюда тянутся специалисты в области зернового хозяйства (организующим центром является здесь

городов характерна радиально-кольцевая структура, для царского Санкт-Петербурга и для северных столиц западноевропейских стран — прямоугольная планировка.

У многих больших городов есть весьма важные для туризма пригороды: Версаль у Парижа, Потсдам у Берлина, Петродворец, Павловск — у Санкт-Петербурга.

Сельское расселение очень тесно связано с природными и историческими особенностями территории. По функциональным особенностям сельские поселения делятся на три типа: 1) сельскохозяйственные, 2) несельскохозяйственные, 3) выполняющие функцию центров промыслов: охота, рыболовство и т.д. (таблица 2).

Таблица 2



При групповой форме расселения уровень турсервиса, как правило, ниже (в сельских поселениях большинства постсоциалистических и развивающихся стран инфраструктура сферы туризма практически не развита), напротив, во многих развитых капиталистических странах, имеющих давние традиции туризма при расселянной форме расселения обеспечивают высокий уровень комфортности туробслуживания (отдельно стоящие хутора, охотничьи домики и т.д.).

*Урбанизация* — это исторический процесс возникновения и роста городов, повышения доли городского населения, распространения городского образа жизни, концентрация в городах населения и экономического потенциала.

Высокий уровень урбанизации — одна из основных предпосылок массовых форм туризма. Самый высокий уровень урбанизации в странах Северной Америки и Европы, которые являются основными поставщиками туристов.

*Субурбанизация* — рост пригородов, в развитых странах способствовала распространению городского образа жизни на прилегающие к городам сельские территории, главным образом за счет развития сети инфраструктуры. Это расширило потенциальные возможности сферы туризма. В ряде развивающихся стран вокруг крупных городов возникли трущобные районы с антисанитарными условиями жизни (фавелы в Бразилии, геджеконду в Турции, бидонвили в Африке), что создает криминальную обстановку и осложняет пребывание туристов.

*Миграции* — это перемена (постоянная или временная) места жительства людьми и пересечение при этом каких-либо административных или государственных границ. Миграции как явление, за исключением кочевничества, не оказывают прямого воздействия на туризм. Косвенное влияние проявляется в тех странах, где основная масса населения сформировалась в результате миграций. Под их влиянием сложились определенные черты характера (ментальность, доброжелательность по отношению к приезжим), системы ценностей и приоритетов, манеры поведения и общения (пространственная мобильность). В такой обстановке туристы легко адаптируются и чувствуют себя комфортно.

*Кочевничество* — это вид миграции, связанный с использованием ограниченного набора и объема ресурсов на определенной территории в каждый конкретный отрезок времени. Кочевничество — это традиционные формы хозяйствования и соответствующий им образ жизни народов. Кочевники встречаются на небольших, часто природно-изолированных, ограниченных территориях, в которые организуются этнографические туры, где туристы знакомятся с особенностями хозяйства, быта и традиционной культуры местных жителей.

## Тема 8. Культура в страноведении

Культура наряду с природой является важнейшим условием, определяющим развитие всех без исключения видов и направлений туризма.

*Культура* — это исторически определенный уровень развития общества, творческих сил и способностей человека, выраженный в типах и формах организации жизни и деятельности людей, в их взаимоотношениях, а также в созданных ими материальных и духовных ценностях.

Термин «культура» употребляется для характеристики определенных исторических эпох (античная культура), конкретных стран, государств, обществ, племен, народов (культура индейцев майя), а также специфических сфер деятельности человека или его жизни (художественная, отдыха, образования, развлечения, поведения и т.д.).

влекает сюда ознакомление с бытом индейцев, алеутов, рыбная ловля. Интересны здесь и следы пребывания первых русских колонистов. В Кордильерах встречаются ледники, на Алеутских островах — действующие вулканы.

**2. Центральный район** включает в себя высокий Аляскинский хребет с высочайшей вершиной Северной Америки горой Мак-Кинли (6194м) и ее ледниками, и спускающееся от него на север плато Юкона. Здесь туристы могут ознакомиться с бытом эскимосов и остатками поселений первых американских колонистов и золотоискателей. Район массива Мак-Кинли объявлен национальным парком.

**3. Северный район** расположен севернее хребта Брукса и омывается на севере морем Бофорта (частью Северного Ледовитого океана). Это край полярного климата, тундры. Туристов привлекает сюда северная полярная экзотика и быт коренного населения.

**7.** Особую туристско-рекреационную зону США представляет их 50-й штат — **Гавайские острова**.

Расположенные в тропиках, причем в лесах разного типа, здесь почти 90% растений эндемичны, т.е. встречаются только на Гавайях. Архипелагу придают черты экзотичности вулканы, в том числе действующие (Мауна-Лоа, Килауэа). Постоянное теплое море и пляжи — фактор природной привлекательности. Все это сделало Гавайские острова одним из важнейших привлекающих туристов районов мира. Организационным центром является столица Гонолулу (на о. Щаху). На Гавайских островах каждый остров достаточно изолирован, но в общем виде можно выявить в этой зоне два туристских макрорайона: Юго-Восточный и Северо-Западный.

**1. Юго-Восточный район** включает самые крупные острова архипелага — Гавайи, на которых расположен ряд высоких вершин вулканического происхождения, среди них высшая точка Гавайских островов — потухший вулкан Мауна-Кеа (4202м). На склонах вулканов выражена вертикальная поясность: на наветренных склонах — влажные тропические леса, сменяющиеся низкорослыми лесами, кустарниками, зарослями папоротников; на подветренных склонах — сухие леса и саванны. На многих участках, особенно на втором по величине острове Оаху, естественная растительность заменена культурной. На этом же острове — печально известная бухта Пирл-Харбор, где во время 2й мировой войны японцами был уничтожен американский флот.

**2. Северо-Западный район** состоит из двух десятков небольших островов, сложенных вулканическими породами и окруженных рифами. Есть и отдельные коралловые атоллы. Этот район, в отличие от предыдущего, не имеет развитой туристской инфраструктуры и мало посещается туристами.

**1. Полуостров Флорида** — один из самых крупных мировых курортных районов, где отдыхают за год десятки миллионов туристов. Обладая тропическим климатом (средняя месячная температура 20-30<sup>0</sup>С), постоянно теплым морем (Атлантический океан, Флоридский пролив, Мексиканский залив), песчаными пляжами, район привлекает сюда туристов-рекреантов весь год. В результате здесь созданы десятки благоустроенных курортов, среди которых особой известностью пользуются Майами (Майами-Бич) на материке и Ки-Уэст на одном из близлежащих островов.

На юге Флориды находится национальный парк Эверглейдс. Это обширная единственная на континентальной части США территория, известная редкими породами птиц, обилием рыб, манговыми деревьями и другой тропической растительностью».

**2. Район Мексиканского залива** — фактически продолжение предыдущего района.

В устье Миссисипи находится город Новый Орлеан, носящий следы французской и испанской архитектуры, напоминающей о европейской колонизации этого района.

**6. Аляска.** Это молодая, но перспективная туристская зона США, куда туристов привлекает северная экзотика, жизнь аборигенов. В последние годы туризм на Аляску стал настолько популярен, что занимает одно из первых мест в структуре валового национального продукта штата. Большую транспортную роль в перевозках туристов и организации туризма играет г. Анкоридж.

Зона Аляска — это одноименный штат, включающий материковую территорию и множество островов, среди которых Алеутские; узкую юго-восточную часть штата часто в шутку называют «пэнхэндл» («фручка сковороды»).

Аляска была открыта русскими исследователями в первой половине 18в. В 1784г. основано первое русское поселение на о. Кодьяк. Постепенно образовалось то, что вошло в историю под названием Русской Америки. Однако в 1867г. она была продана царским правительством правительству США. Началось освоение Аляски Соединенными Штатами, в ходе которого была «золотая лихорадка», добыча полезных ископаемых, дорожное строительство, эксплуатация рыбных и пушных богатств этой обширной территории, и, наконец, развитие туризма, который можно бы назвать экзотическим. С определенной долей условности здесь можно выявить три туристских макрорайона:

**1. Южный район** включает в себя «пэнхэндл», Алеутские острова, о. Кодьяк и другие. Здесь типичен морской влажный климат умеренных широт, растительность представлена лесами. Туристов при-

Художественная культура стран в отличие от других направлений представляет главный интерес для туризма, так как она дает представление об особенностях страны на уровне конкретных объектов туристского показа: памятники архитектуры, спектакли, зрелища и праздники, обряды и ритуалы, храмы, музеи и т.д.

Характеристика художественной культуры страны должна быть дополнена элементами этнографической и религиозной культуры.

Под *этнографической культурой* понимается совокупность традиционных форм хозяйствования, укладов, обычаев, традиций, языка, кухни, поселений, народного творчества и других элементов традиционной культуры.

Религия является важным самостоятельным элементом культуры любого народа в любой стране. Кроме того, религиозные воззрения часто оказывают существенное влияние на все остальные аспекты художественной культуры, прежде всего на искусство.

Языки, диалекты, говоры, национальные традиции и обычаи, исторические топонимы, фольклор, художественные промыслы и ремесла, а также произведения искусства, здания и сооружения, имеющие историческую значимость, уникальные в историко-культурном отношении территории, технологии и объекты, нравственные и эстетические идеалы, нормы и образцы творческого поведения — все это называется *культурными ценностями*.

Основные аспекты культуры в туристском страноведческом описании:

1) *Язык.* Разнообразие наиболее ярко проявляется в вербальном языке — речи. Например, в форме комплиментов, приветствий и т.д. В Индии, желая сказать комплимент женщине, ее называют коровой, в Японии — змеей, в Татарии и Башкирии — пиявкой.

Кроме вербального языка интерес представляют невербальные формы общения: жесты, мимика, позы. Есть страны, в которых невербальные формы не имеют большого значения (Германия), а в Бразилии, Испании, Италии неправильное прочтение, а тем более применение мимики и жестов может осложнить контакты.

Язык цвета (цветовая символика) также важно знать любому посещающему страну, так как цвета и их оттенки в разных странах, у разных народов имеют различное смысловое значение. Например, на западе белый цвет — символ чистоты и нежности, на востоке — символ смерти, у русских желтый цвет — символ измены, у японцев — символ верности. Символика цвета широко используется в различных видах искусства: театре, живописи, народном творчестве и т.д.

2) *Искусство* — как компонент культуры, наряду с другими факторами потребительского спроса является главным условием развития туризма. Большинство людей, отправляясь в путешествие, стремятся: отдохнуть, расслабиться, восстановить силы на природе; развлечься, научиться чему-либо, укрепить здоровье, поразить воображение чем-либо экзотическим, например уникальными особенностями этнографической культуры населения и спецификой природы данной страны; насладиться прекрасным, расширить кругозор, повысить культурный уровень, приобщившись к данной художественной культуре и в первую очередь к искусству.

Именно искусство дает наиболее полное, образное представление о возможностях и достижениях человека на примере конкретных объектов туристского показа: архитектурных сооружений, шедевров живописи, скульптуры, театральных спектаклей и фестивалей и т.д.

Мир искусства настолько сложен и многообразен, что охарактеризовать все его аспекты практически невозможно, поэтому при туристской характеристике в каждой стране следует выбирать те аспекты (виды, области или жанры) искусства, которые в наибольшей степени отражают специфику данной страны. Как правило, почти во всех странах наибольший интерес с точки зрения туризма представляют архитектура, изобразительное искусство, музыка, театр и декоративно-прикладное искусство. Особое место занимают музеи и выставочные залы, преобладающая часть которых в большинстве стран не могут быть отнесены к сфере искусства, так как их функцией является хранение и демонстрация ранее созданных произведений искусства.

3) *Традиции* — это система позиций, ценностей, норм поведения и принципы отношения между людьми в стране. Традиция — это опыт, который накапливается в виде системы стереотипов и проявляется реализуется в следующих формах: обычаи, ритуалы, обряды, церемонии, представления и праздники.

На основе традиций, используя ее специфические элементы, детали, ритмы, пластику, орнаменты, современные архитекторы, дизайнеры, модельеры, композиторы, хореографы, кулинары создают новые национальные традиции. Они могут проявляться в национальном костюме (костюм должен олицетворять принадлежность к определенной этнической общности), национальных праздниках (подразделяются на государственные, религиозные, общественные — профессиональные, спортивные и т.д.), национальной кухни (включая не только оформление, но и состав, и технику приготовления).

4) *Народное творчество* — процесс создания произведений, отражающий особенности мировоззрения и эстетических идеалов определенного народа.

Другой крупный город района — Лос-Анджелес. Среди достопримечательностей города — центр кинопромышленности страны Голливуд, ботанический сад, художественный музей. В пригородах Лос-Анджелеса находятся один из самых крупнейших в мире океанариев «Мэриленд», где демонстрируются дрессированные морские львы, дельфины, один из самых крупных в мире увеселительных центров для детей и взрослых — «Диснейленд», огромный океанический лайнер «Куин Мэри», превращенный в морской музей.

**4. Центр США (Центральная зона)** расположен в основном в зоне степей, большая часть которых была распахана. Зона включает в себя два макрорайона: Центрально-Северный и Центрально-Южный. Оба они относятся к «Среднему Западу США».

**1. Центрально-Северный район** в большой мере выполняет миссию транзитного пути между другими туристскими районами США, а также Канадой. Вместе с тем это район чрезвычайно интересный для специалистов в области сельского хозяйства, особенно полеводства (производство зерновых).

Популярными туристскими объектами в этом регионе являются пещеры Миннесота, гигантские изваяния четырех бывших президентов, высеченные в скалах гор Блэк-Хиллс (Южная Дакота), национальный парк Винд-Вейв (пещеры и экзотическая фауна), ярмарки в Канзасе). Рекреанты часто отдыхают в пригородных зонах.

**2. Центрально-Южный район** обладает более теплым климатом, чем предыдущий. На самом юге — субтропический. Именно там расположены курорты. Есть в районе и крупные города: центр нефтепереработки Хьюстон, Даллас, известный убийством президента Кеннеди. Большой интерес для туристов представляют национальные парки Биг-Бенд с живописным каньоном реки Рио-Гранде и Хот-Спрингс (карстовые пещеры и целебные минеральные источники), заповедник на острове Падре. В штате Арканзас на базе минеральных источников созданы бальнеологические курорты.

**5. Юго-восточное побережье** (Юго-восток США) включает южную часть побережья Атлантики и побережье Мексиканского залива. В центре этой обширной примыкающей к теплым морям зоны находится полуостров Флорида, превращенный в огромный международный курортный район. Зона ежегодно привлекает десятки миллионов туристов и дает около 1/3 части всех доходов американской индустрии туризма.

метровой высоты и имеют 30м в окружности. Возраст некоторых долгожителей достигает 2500 лет». Для туристов на пнях гигантских секвой устраивают танцплощадки, кафе и т.д. В верхней части долины на высоте 727м находится один из самых высоких в мире Йосемитский водопад. Фактически этот национальный парк переходит в национальный парк Кингс-Каньон, к которому примыкает национальный парк «Секвойя».

В других национальных парках можно встретить вулканы, экзотические скалы, озера, речные долины и много других природно-аттрактивных объектов. Привлекателен район и для горно-спортивного туризма.

**3. Тихоокеанская туристско-рекреационная зона** невелика по площади, но имеет большое значение в туристском бизнесе.

В состав зоны входит тихоокеанское побережье страны со склонами примыкающих к нему гор.

По своим природным особенностям зона довольно резко делится на два макрорайона: Северный и Южный. Оба эти района, особенно Южный, привлекательны не только природными особенностями, морскими курортами (на юго-востоке Калифорнии), но также и интересными городами. В этом их схожесть с востоком страны и отличие от центральных районов.

**1. Сравнительно небольшой интерес для туристов представляет Северный район** (это северо-западное побережье США) с климатом, напоминающим климат Западной Европы, т.е. постоянно влажным морским климатом умеренных широт. Среди приморских городов выделяется находящийся в глубоком заливе Сиэтл.

**2. Южный район**, с его средиземноморским климатом, многочисленными пляжами и субтропической, более привлекателен для туристов. Природная привлекательность дополняется здесь очень интересными городами.

Сан-Франциско, расположенный в одноименной бухте, соединенной с океаном проливом Золотой Рог, через который перекинут знаменитый и очень красивый мост. Сан-Франциско с пригородами — крупный центр промышленности и культуры. Вместе с городами-спутниками он образует большую агломерацию, которая раскинулась на побережье и склонах прилегающих гор. В городе есть музеи и памятники новейшей архитектуры, среди которых много небоскребов.

Город Гленн-Эллен, где находится усадьба, в которой жил и умер Джек Лондон. Севернее — Русская река, около устья которой сохранились остатки основанной русскими в 1812г. деревянной крепости Форт-Росс.

Основными видами народного творчества являются: устное народное творчество, праздники, игры и зрелища, ремесла (в том числе зодчество), кухня и т.д. Основным признаком народного творчества — бесписьменная передача, основанная на традициях, фольклоре.

Наибольший интерес в народном творчестве представляет непосредственно творческий процесс создания или воспроизводства опыта. Поэтому для туризма важна возможность встреч, непосредственного контакта с народными мастерами (даже если это специально подготовленное этнографическое шоу). Региональные, местные традиции сохраняются в основном в сельской местности, такие поселения являются благоприятной предпосылкой для развития этнографического туризма.

**5) Массовая культура**, ее появлению способствовало развитие кинематографа, звукозаписи, радио, телевидения и других средств СМИ. Они объединяют людей в социальное и культурное целое, формируя у масс стандартные вкусы и формы культурного поведения. Массовая культура не рождает оригинальных художественных образов, а лишь использует, имитирует явления различных областей художественной культуры.

Мутация художественной культуры и искусства продолжается, приобретая все новые формы и направления: архитектурное творчество переориентировалось на массовую городскую застройку и дизайн, музыка — на различные формы поп- и рок музыки и т.д. Туризм также является важным компонентом массовой культуры, так как одним из видов продукции турбизнеса являются программы туров, а это по существу шоу-бизнес.

К. Маркс считал, что, для того, чтобы наслаждаться произведением искусства, «нужно быть художественно образованным человеком», а для того чтобы наслаждаться произведениями массовой культуры, наоборот, лучше быть художественно необразованным человеком. Массовой аудитории трудно воспринять произведение художественной культуры.

Считается, что существует более 10 основных направлений современной массовой культуры, большинство из них могут быть привлекательными с точки зрения развития туризма:

— индустрия развлекательного досуга, включая массовую художественную культуру, массовые постановочно-зрелищные мероприятия (от спортивно-цирковых до эротических), профессиональный спорт (как зрелище для болельщиков), учреждения по проведению организованного развлекательного досуга (клубы, дискотеки) и иные виды шоу;

— индустрия оздоровительного досуга (курортная индустрия, оздоровительные, спортивные и фитнес-центры, медицинские, парфюмерные и косметические центры), включая оздоровительный и спортивный туризм;

— индустрия интеллектуального досуга (художественная самодеятельность, коллекционирование, кружки и клубы по интересам, общества любителей и поклонников), включая познавательный, религиозный и экологический туризм;

— система учреждений и организаций, стимулирования и управления потребительским спросом на вещи, идеи, услуги (реклама, мода, дизайн);

— разного рода игровые комплексы (от механических игровых автоматов, до развлекательных комплексов и парков).

### Тема 9. Политические условия развития туризма

Политические условия влияют в основном на организационные и технологические аспекты турбизнеса. В туристской страноведческой характеристике рассматриваются: сведения о государственном устройстве страны (форма правления и территориально-государственного устройства) и является ли страна членом военно-политического или экономического союза, а также ряд вопросов внутренней политики (внутриполитический климат в стране, наличие или отсутствие конфликтов).

Тип политического режима в стране также влияет на развитие туризма. Преобладающее большинство стран относится к *демократическим* государствам. При *авторитарном* политическом режиме реальная власть принадлежит одному человеку или группе лиц, которые полностью контролируют политическую и идеологическую жизнь общества, существенно ограничивая политические и социальные права и свободы граждан. При *тоталитарном* политическом режиме государственная власть контролирует все сферы жизни общества, включая личную (семейную жизнь граждан). Таких стран в мире практически нет, за исключением Северной Кореи (по мнению многих политологов). Авторитарные и тоталитарный политический режимы реально малосовместимы с туризмом, поэтому правительства большинства стран рекомендуют своим гражданам воздержаться от туристских поездок в эти страны.

В некоторых странах существуют очаги напряженности или конфликтов вплоть до военных. Они могут быть вызваны различными причинами: социальными, политическими, этническими, религиозными. В любом случае такие территории необходимо указывать в туристских характеристиках как непригодные для бизнеса.

**2. Район внутренних плато** включает в себя обширные плато Колорадо (на севере), Большой бассейн (в центре), плато Колорадо (на юге).

Плато Колумбия прорезано долинами многих рек, среди которых главная — Колумбия с притоком Снейк. Некоторые долины носят характер каньонов. Привлекательны отдельные озера, в том числе, вулканического происхождения. Много уникальных лесных массивов. Есть ледяные пещеры. Среди горноспортивных курортов особой известностью пользуется Сан-Валли (Солнечная долина). На реке Колумбия — одна из знаменитых плотин мира Гранд-Кули. Среди крупных городов района — Спокан.

Сильно отличается от плато Колумбия Большой бассейн — в целом засушливая территория со степной, полупустынной и даже пустынной растительностью. Природной достопримечательностью района является лишенное стока в океан Большое Соленое озеро, близ которого расположен город Солт-Лейк-Сити (по-русски — Город Соленного озера), главный центр мононов. На юго-западе Большого бассейна природа достигает особенной суровости: здесь расположена замкнутая впадина, расположенная на отметке 85 м ниже уровня моря, которая носит название «Долина смерти». Сравнительно недалеко от нее расположен центр игорного бизнеса — город Лас-Вегас. В окрестностях города есть бальнеологические курорты.

Южнее — плато Колорадо. Преобладающие высоты здесь около 2000 м. Плато расчленено многочисленными каньонами реки Колорадо и ее притоков. Самый крупный Большой каньон («Гранд Каньон» — 1,5 км). Преобладающая растительность плато — сухая степь с суккулентами, в более увлажненных местах — заросли кустарников. Крупнейший город этого района — Финикс, известный своим климатическим курортом.

**3.** Чрезвычайно привлекателен для туристов самый западный макрорайон рассматриваемой зоны — **Западные хребты**. Они тянутся с севера на юг двумя ветвями. Западная ветвь — Береговой хребет, восточная — Каскадные горы, переходящие на юге в хр. Сьерра-Невада. Между ними находятся долины, из которых самая обширная — долина Сакраменто. В горах хорошо выражена вертикальная природная поясность; преобладают различные леса и альпийские луга.

В районе очень много экзотических элементов и объектов природы. Здесь так много национальных парков, известных на весь мир: Йосемитский национальный парк, главной достопримечательностью которого является реликтовая роща гигантских секвой — единственная на земном шаре. Отдельные деревья достигают почти 100-

дения страны. Среди исторических памятников разных эпох Филадельфии — Карпентерс-холл («Дом плотников»), где в 1774 году проходил 1-й Континентальный конгресс, проложивший путь к независимости страны; дом-музей писателя Эдгара По, музей скульптора Родена.

Важнейший торгово-финансовый центр мира — Нью-Йорк. Экскурсионные объекты: статуя Свободы, небоскребы острова Манхэттен, улица банков Уолл-стрит, богатый увеселительными заведениями Бродвей, Метрополитен-опера, и многочисленные музеи. Существует возможность водных прогулок по рек Гудзон, в устье которой стоит Нью-Йорк. Важный культурный центр района — Балтимор.

**5. Аппалачи** — район, расположенный к Западу от предыдущего.

Эта средневысотная горная страна представляет собой сочетание невысоких горных хребтов, плато, речных долин. Район хорошего (благодаря Атлантике) увлажнения, Аппалачи до колонизации был лесным районом; ныне многие леса утрачены. Тем не менее, здесь сохраняются и туристские тропы, и охраняемые природные объекты, и заповедные территории, что означает предпосылки развития туризма (в основном, внутреннего).

**2. Запад США («Дальний Запад»).**

Эта зона включает в себя Кордильеры и их плато (Колорадо, Колумбия и др.). Здесь сохранилось много относительно нетронутых природных комплексов. Именно здесь находится самый крупный в стране Йеллоустонский национальный парк, славящийся огромным количеством гейзеров (их более 10 тысяч).

В самом общем рассмотрении, в пределах зоны можно выявить три туристских макрорайона: Скалистые горы, внутренние плато, западные хребты.

**1. Скалистые горы** протягиваются с севера на юг на несколько тысяч километров и соответственно меняется природа. Но еще более она изменяется с высотой до отметок более 4000 метров, где можно встретить многие растительные пояса, начиная с лесостепей на восточных предгорьях до лесов широколиственных, смешанных и хвойных, альпийских лугов и нивальной зоны. Привлекательность района для любителей природы, горного туризма и альпинизма является несомненной. Среди заповедных мест особо знаменит Йеллоустонский национальный парк в верховьях реки Йеллоустон. Помимо многочисленных гейзеров («Гигант» имеет высоту 91м, «Превосходный» - 71м и т.д.), здесь множество горячих источников, грязевых вулканов, озер. Все это придает заповеднику подлинную уникальность.

**Формы правления государства**



*Виза.*

При характеристике визового режима в стране необходимо указать полную информацию о порядке оформления заграничного паспорта и условиях получения иностранной визы для поездок в страну. Особое внимание нужно обратить на сроки предоставления визовых анкет, паспортов и других документов в консульские отделы посольств.

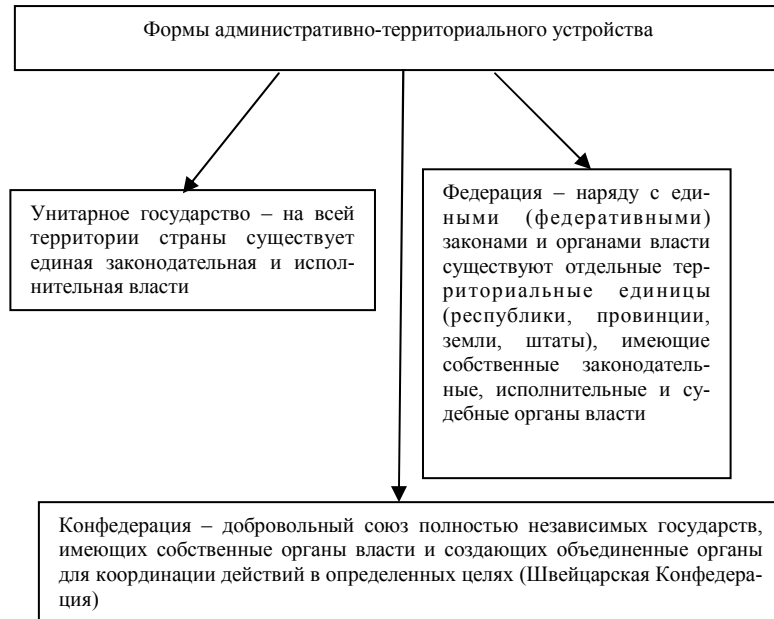
26 марта 1995 года была введена единая виза, действительная на территории стран Шенгеского соглашения (в настоящее время в Шенгеском соглашении участвуют 15 стран: Австрия, Бельгия, ФРГ, Греция, Дания, Ирландия, Испания, Италия, Люксембург, Нидерланды, Норвегия, Португалия, Финляндия, Франция, Швеция).

При характеристике политических условий также необходимо указать:

- таможенный контроль (товары на которые разрешен ввоз и вывоз без уплаты таможенных платежей);

Таблица 4

### Формы административно-территориального устройства



— санитарный и ветеринарный контроль (международные медико-санитарные правила, противоэпидемическая безопасность);

— режим пребывания и передвижения (информация о правовом статусе российских граждан в стране пребывания, взаимоотношения с полицией в стране пребывания).

### Тема 10. Экономика и хозяйство страны

Хозяйство любой страны представляет собой сложную систему, поэтому может быть разделено на несколько относительно автономных структур: территориальную, отраслевую, социальную и технологическую.

Территориальная структура хозяйства

ТСХ как бы соединяет отрасли экономики и ее территориальную организацию.

**1. Приозерный район** привлекает водными объектами: группой Великих Озер (Верхнее, Мичиган, Гурон, Эри, Онтарио), и знаменитым Ниагарским водопадом на одноименной реке.

Приозерный район входит в понятие «Ближнего Запада» США, столицей является один из крупнейших городов США — Чикаго, в котором развит в основном профессиональный и деловой туризм.

Другие туристские центры: Детройт, Кливленд, Буффало, Милуоки и другие современные по архитектуре города.

**2. Район Огайо**, расположен в бассейне одноименной реки — левого притока Миссисипи. Это район лесов и сельскохозяйственных угодий, малых городов, среди которых много промышленных, а также центров образования: Цинцинати, Колумбус со знаменитым Колумбийским университетом и др. Район Огайо не относится к числу лидирующих в области туризма США.

**3. Новая Англия.** Этот район располагается на северо-востоке страны и лежит на побережье Атлантического океана. Район был в числе первых, освоенных переселенцами из Европы. И поэтому здесь издавна сложились и развитая промышленность, и многие города. Среди них самый крупный — Бостон, к которому примыкает американский Кембридж с широко известным Гарвардским университетом, основанным еще в 17в. Несмотря на развитие индустрии и сельского хозяйства, в районе сохранились лесные массивы (на равнинах и средневысотных возвышенностях); на побережье находится ряд морских курортов.

**4. Приатлантический район США** включает большую часть восточного побережья страны. Помимо отдельных континентальных и приморских зон отдыха, район привлекателен, в первую очередь, для иностранных туристов, своими городами, образующими мегаполис, один из крупнейших в мире.

Во-первых, это столица страны Вашингтон, административно находящаяся вне системы штатов, входящая в федеральный округ Колумбия. Вашингтон — город всемирно известных историко-политических сооружений. Среди них: резиденция Президента Белый дом, здание парламента Капитолий, здание Верховного суда, мавзолей автора Конституции США Джефферсона, памятники Линкольну, Вашингтону. Большой известностью пользуется Арлингтонское кладбище, где нашли последний покой многие выдающиеся люди страны.

Много зданий первых лет колонизации и независимости США в Филадельфии. Именно здесь была подписана в 1776 году Декларация независимости, а в 1787 году принята Конституция США. Именно здесь были созданы многие первые научные и высшие учебные заве-



Туристский поток из России в Канаду примерно в 10 раз меньше, чем в США. Ситуация усугубляется тем, что между нашими странами не подписан договор о сотрудничестве в области туризма, а большая часть туристов из РФ в Канаде — потенциальные эмигранты. Довольно значительна доля деловых поездок, а спрос на собственно туристские программы посещения Канады невелик — не более 10% от общего объема.

География поездок преимущественно ограничивается восточными районами страны — провинциями Квебек, Онтарио (поездки по франкоговорящему Квебеку несколько менее популярны из-за языкового барьера). Это более короткие, по сравнению с США, программы, по большей части рассчитанные на одну неделю, с посещением Торонто, Монреаля и Ванкувера. Экскурсионное обслуживание для русскоговорящих туристов в Канаде достаточно дорого, поскольку принимающие компании работают только с лицензированными гидами. В программу пребывания, как правило, включается поездка на Ниагарский водопад, в районы «Великих озер».

На рынке также представлены нестандартные предложения по турам в Канаду — рыбалка и охота, сплавы на лодках и плотах по рекам Юкона. Весьма перспективным направлением являются горнолыжные туры в стране, благодаря климатическим особенностям и значительному перепаду высот этот вид отдыха в регионе Ванкувера возможен и в летние месяцы.

### Тема 17. Туристско-рекреационные зоны и районы Северной Америки

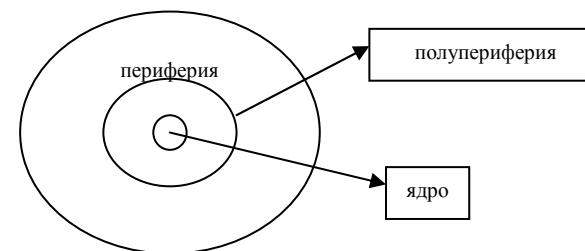
В США выделяются 7 туристско-рекреационных зон: Восток, Запад, Центр, Тихоокеанская зона, Юго-Восточное побережье, Аляска, Гавайские острова. Отдельной туристско-рекреационной зоной Северной Америки является Канада.

#### 1. Восток США.

Основой познавательно-культурного туризма являются города с их сравнительно молодыми историческими памятниками, монументами и современными сооружениями. Практически вдоль всего восточного побережья США тянется один огромный мегаполис, включающий Нью-Йорк, Филадельфию, Вашингтон, Бостон, Балтимор и многие другие большие и средние города.

В пределах Востока США можно выделить 5 туристских макрорайонов: Приозерный, Огайо, Новая Англия, Приатлантический, Аппалачи.

Во всем мире сложилась следующая структура хозяйства:



В течении долгого времени территориальная структура мирового хозяйства (МХ) бала *моноцентрической*, т.е. преобладал один центр — Европа. Например, в 20 – 30 г.г. XIX века только одна Англия производила  $\approx \frac{1}{2}$  мировой промышленной продукции. Бурный рост капитализма в США привел к тому, что в начале XX века существовало два центра: Европа и США.

После Второй Мировой войны и особенно в последнее десятилетие пространственная структура очень усложнилась и стала *полицентрической*. В настоящее время ведущую роль в ТСХ играют национальные хозяйства крупнейших индустриально развитых стран мира.

**Ядро:** каркас (ядро) образуют три основных центра Мировой экономики: США, Западная Европа, Япония. Страны Большой 7: США, ФРГ, Великобритания, Италия, Франция, Япония, Канада. Именно в этой группе стран сосредоточен огромный финансовый капитал, зарождаются и развиваются основные направления научно-технического прогресса.

**Полупериферия:** большое значение в мировой экономики в последнее время приобрели такие страны как: Австралия, Китай, Индия, страны Латинской Америки. Также к полупериферии относят страны, которые отличаются высокими темпами развития, однако по показателям ВВП они еще отстают от центра: страны Восточной Европы, Россия и другие страны СНГ, НИС Азии и Латинской Америки, нефтедобывающие страны и т.д.

**Периферия:** образуют экономически наиболее отсталые страны Азии, Африки и Латинской Америки, имеющие ярко выраженную сырьевую международную специализацию и практически не имеющих отраслей НТП.

С течением времени ТСХ многих стран мира изменялась:

В *доиндустриальном периоде* ведущая роль принадлежала сельскому хозяйству (т.н. аграрная структура), поэтому города были немногочисленными и являлись центрами ремесленного производства и торговли, а вокруг размещались сельскохозяйственные зоны и неиспользуемые пространства земель.

В *индустриальном периоде* территориальная структура хозяйства становится более сложной: развиваются города как центры переработки сельскохозяйственной продукции и мануфактурного производства, и как транспортные узлы. Т.о. складывается структура, при которой города становятся «фокусом» экономического развития и вместе с транспортными коммуникациями составляют «опорный каркас» территории страны.

В *постиндустриальный* период на ТСХ огромное влияние оказывает НТР, которая проявляется в изменении размещения производства и постоянно усиливающимся использовании природных ресурсов в труднодоступных районах: например, в зоне Севера, на шельфе Мирового океана.

Также для постиндустриального периода характерно изменение пропорций между производственной и непроизводственной сферой в пользу последней (происходит рост сферы услуг, науки, образования, культуры). Например, в США число занятых в непроизводственной сфере составляет 2/3 экономически активного населения.

ТСХ формируется под воздействием определенных факторов:

1. Природно-ресурсный фактор во многом определяет размещение базовых отраслей промышленности и сельского хозяйства. В наши дни происходит ослабление этого фактора благодаря развитию новых видов транспорта, а также внедрению энерго и материалосберегающих технологий.

2. Транспортный фактор всегда играл большую роль в освоении территории и развитии хозяйства.

3. Фактор трудовых ресурсов определяет развитие трудоемких отраслей. В последние годы усиливается ориентация отраслей промышленности на дешевый труд. Например, крупнейшими центрами по производству бытовой электроники стали районы Юго-Восточной Азии с огромными ресурсами дешевой рабочей силы. Все большее значение приобретает квалификация работников.

4. Фактор территориальной концентрации. Возрастает роль мелких и средних предприятий как более гибких, легче приспосабливающихся к меняющемуся спросу. Происходит деконцентрация производства, «выдавливание» промышленности на периферию во внеурбанизированное пространство.

Основным поводом для визитов в США российских граждан считается посещение родственников и деловые поездки (до 80%). Этот факт определяет и географию маршрутов по стране, которые охватывают крупные общины выходцев из СССР после 1960-х гг. в Нью-Йорке, Вашингтоне, Майами и Лос-Анджелесе. Сектор собственно туристских программ по США до 1998 г. был представлен довольно скудно. Были востребованы групповые экскурсионные туры по маршруту Нью-Йорк – Вашингтон – Филадельфия – Атлантик-Сити и отдых на курорте Майами. Спрос на этом направлении характеризовался ярковыраженными пиками в летние месяцы и новогодние праздники (до 60% всех поездок — в период с середины июня до середины сентября и до 30% — с конца декабря до середины января). Летом также росла популярность отдыха в Калифорнии (Лос-Анджелес, Лас-Вегас, Сан-Диего), зимой — Флориды (Майами, Орландо).

На сегодняшний день рынок группового экскурсионного туризма в США практически прекратил свое существование. В лучшем случае речь идет о формировании мини-групп из 3-4 чел, путешествующих семейных парах в зимние месяцы. Не лучшая ситуация складывается и на рынке туров на отдых на морских курортах страны. По уровню цен и качеству предоставляемых услуг туристские центры США безнадежно проигрывают курортам Средиземноморья.

Начало сезона 2000 г. показало, что сохранить свои позиции на российском рынке удалось лишь Орландо — посещение известного тематического парка Диснейленд пользуется стабильным спросом у туристов, путешествующих с детьми. Вместе с тем значительно активизировался сектор круизных маршрутов по Карибскому морю.

Наибольшее оживление произошло в секторе индивидуальных и особенно автопоездки по стране. В США могут арендовать машину лица не моложе 25 лет, но наличие международных водительских прав не обязательно – российские права нового образца признаются действительными в течение 6 мес. Такие туры в основном проходят по западным регионам страны — штатам Калифорния, Невада, Юта, Аризона, Вайоминг. Их преимущество — в сочетании городского и рурального туризма: маршруты таких поездок охватывают как крупные центры Калифорнии — Лос-Анджелес, Лас-Вегас, Сан-Диего, Сан-Франциско, так и известнейшие природные достопримечательности — национальные парки «Гранд каньон», «Йосемитский парк», «Каньон Брюса» и т.д. Интерес к автотуризму заставляет турфирмы обратить свое внимание на сотрудничество с компаниями по аренде автомобилей.

Туризм в МНР сдерживает ее неудобное для иностранных туристов географическое положение и слабо развитая туристская инфраструктура, что особенно неблагоприятно в условиях больших расстояний между интересными туристскими объектами.

#### Тема 16. Американский регион — общая характеристика

В туристском отношении Северная Америка — это не весь материк, а только США и Канада. Уровень развития туризма здесь очень высок из-за высокого уровня развития экономики и уровня доходов населения.

В Северной Америке развит как внутренний, так и зарубежный туризм, как въездной, так и выездной. В США создана крупнейшая в мире как туристско-рекреационная, так и транспортная инфраструктура.

Для Американского континента присущ сниженный показатель роста туризма, как по внутрирегиональному туризму, так и по туристским потокам в Южную Азию и страны Ближнего Востока. Американский континент характеризуется высокой степенью активности въездного туризма. Карибский бассейн (в силу его относительно легкой приспособляемости к Европе по уровню обслуживания туристов и его усилий по продаже туров на европейском пространстве) имеет более высокий показатель роста перспектив, чем другие районы Американского континента, хотя все субрегионы имеют перспективу ежегодного роста 3-4%. Самыми значительными регионами по въезду на Американский континент в 90-х годах является Европа, Восточная Азия, страны бассейна Тихого океана и Ближнего Востока.

Бум туризма в Северную Америку в России пришелся на начало 1990-х гг. Но вскоре российские туристы стали отдавать предпочтение курортным центрам Западной Европы.

Финансовый кризис 1998 г. сократил и без того небольшой выездной поток из России в США минимум в 2-3 раза, поскольку дешевых турпрограмм в этом сегменте туррынка не существовало. Канадское направление пострадало несколько меньше в силу специфики турпоездки в эту страну, где большая часть российских туристов — потенциальные эмигранты.

Сезон 1999 г. также прошел под знаком минус — военный конфликт в Косове, ситуация в Чечне еще больше осложнили политические отношения между странами, в связи с чем многократно возросли случаи отказа в выдаче въездной визы в США и Канаду российским туристам.

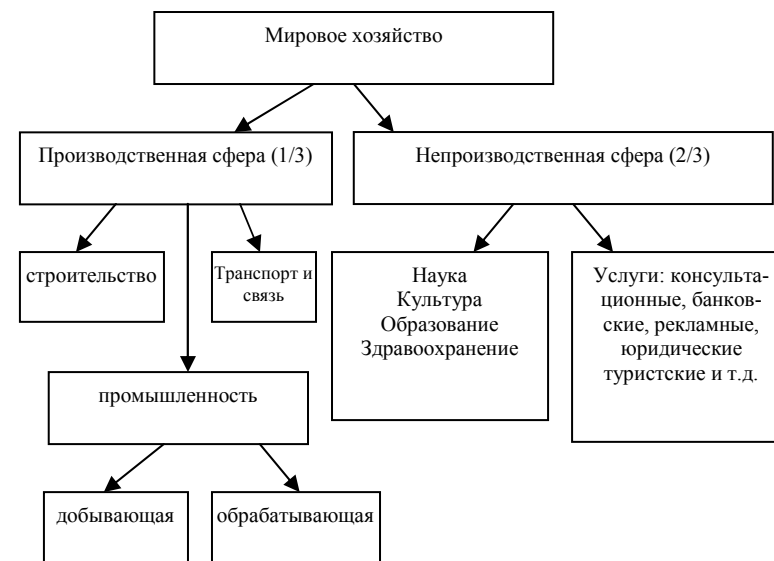
5. Фактор наукоемкости. Наукоемкие производства развиваются в крупных городах там, где есть университеты, научно-исследовательские центры, квалифицированные научные и производственные кадры.

6. Экологический фактор. Наиболее негативно влияют на природу добывающая промышленность, нефтепереработка, металлургия, химическая промышленность, производство цемента и резинотехнических изделий. Так как экономически развитые страны имеют высокие показатели индустриализации, в них наиболее остро проявляются экологические проблемы.

#### Отраслевая структура хозяйства

Отраслевая структура хозяйства представляет собой выражение общественного разделения труда.

Таблица 5



В настоящее время — постиндустриальный период — происходит автоматизация, компьютеризация, децентрализация производства. Сокращается процент живого труда, необходимого для создания единицы продукции, соответственно увеличивается значимость и число занятых в непроизводственной сфере.

Экономические условия наряду с особенностями природы и культуры являются важнейшими факторами развития туризма. Причем экономические условия в этом плане могут быть существенно улучшены за сравнительно небольшой отрезок времени.

#### План туристского изучения экономики страны:

1. Роль и значение страны в мировом хозяйстве. Главными количественными показателями уровня развития страны являются ВВП (в целом по стране и на душу населения). Валовый внутренний продукт — это конечная продукция: товары и услуги, используемые для текущего потребления, капиталовложений и экспорта (сырье, топливо, полуфабрикаты, комплектующие детали в ВВП включаются лишь в том случае, если они идут на экспорт и их обработка в данной стране закончена). Сравнение этих показателей по стоимости с мировыми данными позволяет достаточно точно определить, насколько экономическая обстановка в стране благоприятна для туризма, особенно важны показатели на душу населения.

Анализ динамики и структуры ВВП по группам стран дает возможность сделать вывод о экономическом неравенстве стран мира.

Классификация по уровню экономического развития дается на основе разнообразных показателей, но одним из главных является ВВП. Классификации дают многие ученые (Максаковский, Лавров, Холина и т.д.) мы постарались их обобщить и представить наиболее общую (таблица 6).

2. Отрасли специализации в трех основных сферах деятельности: сфере услуг, промышленности и сельском хозяйстве.

В большинстве стран ведущими отраслями промышленности являются машиностроение, химическая и добывающая промышленности. При этом ряд предприятий этих отраслей специализируется именно на производстве товаров для туризма и туристов (например, судостроительная отрасль — на производстве яхт, катамаранов, велосипедов).

Наибольший интерес для туристов представляют предприятия и продукция легкой и пищевой промышленности и народных промыслов. Типичными «туристскими» отраслями являются швейная, фарфорофаянсовая, керамическая, кожевенно-меховая, парфюмерно-косметическая, ювелирная и ряд других. Наиболее привлекательными для туризма отраслями пищевой промышленности можно назвать винодельческую, сыродельную, кондитерскую и т.д. для рекламы и расширения рынка сбыта большинство крупных фирм в разных странах создают демонстрационные хозяйства.

Инфраструктура исключительно слабо развита, что делает пребывание туристов в этих районах весьма затруднительным, и туризм почти отсутствует.

Зона Центральной Азии делится на три макрорайона: Западный Китай, Тибет, Монголия.

1) В состав Западного Китая входит Синцзян-Уйгурский автономный район с прилегающими к нему территориями. Весь этот макрорайон засушлив (сюда также входит огромная пустыня Такла-Макан), и современная цивилизация сосредоточена в основном по берегам рек (часто пересыхающих) и в оазисах. Здесь, подобно центрально-азиатским республикам СНГ, можно ознакомиться с природой пустынь и полупустынь, оазисным земледелием, кочевым и полукочевым животноводством. Центр района — город Урумчи, население которого, как и всего района, представлено в основном уйгурами, преимущественно мусульманами.

2) В состав Центральной Азии входит и находящееся в составе КНР Тибетское нагорье, населенное тибетцами. Этот необычайно суровый по своей природе район с сильно разреженной атмосферой могут посещать лишь физически крепкие туристы. Но въезд в этот труднодоступный район часто закрыт государственным руководством КНР и ламаизмом — господствующей религией тибетцев. К тому же существует затяжной конфликт между руководством КНР и верховными духовными лицами и традиционным правителем Тибета — далай-ламой, который несколько десятилетий находится в эмиграции.

Главный город Тибета Лхаса возник в VII веке, в нем находится дворец — храм — усыпальница Потала — последователя Будды.

3) Монголия, охватывающая территорию Монгольской Народной Республики, при общей ее засушливости (здесь находится пустыня Гоби) имеет на своей территории и степные, и лесные участки. К тому же здесь есть горы, удобные для альпинизма и горного туризма. Встречается много диких животных, которые могут привлечь любителей охоты на медведей, оленей, снежных леопардов и других животных. В стране много целебных минеральных источников. Интересны быт монголов, их народные песни, танцы, конные скачки, использование в качестве транспортного средства верблюдов.

В ряде районов сохранились своеобразные, хотя и скромные по размерам, буддийские храмы, иногда помещающиеся даже в специальных юртах. Сохранились и дворцы, их развалины, монастыри. До революционных событий начала XX века большинство мужчин-монголов были монахами. В столице Улан-Баторе (в прошлом Урга), помимо буддийских храмов, привлекает внимание дворец-музей, усыпальница вождя революции Сухе-Батора и памятник ему.

**Классификация стран мира по уровню социально-экономического развития**

<i>Тип</i>	<i>Подтипы стран</i>	<i>Примеры стран</i>	<i>Основные характеристики</i>
Экономически высоко-развитые страны	Большая «семерка»	США, Япония, Италия, Великобритания, Франция, Германия, Канада	Главные капиталистические страны с развитой рыночной экономикой, с разветвленной промышленной структурой, с высокой долей ВВП на душу населения ( $\approx 22$ тыс. дол./год)
	Экономически высокоразвитые страны Европы	Австрия, Бельгия, Нидерланды, Люксембург, Дания, Исландия, Швейцария, Австрия, Швеция, Норвегия, Финляндия, Мальта, Лихтенштейн, Монако, Сан-Марино, Андорра	Поскольку большинство этих стран объединено в ЕС, то можно сказать, что здесь сложился один из главных центров экономической мощи. Для стран характерен высокий уровень участия в мировой торговле (почти половина их продукции направлена на внешние рынки). ВВП в большинстве стран такой же как в странах «большой семерки».
	Страны переселенческого капитализма	Канада, Австралия, ЮАР, Новая Зеландия, Израиль	Это бывшие переселенческие колонии (доминионы) Великобритании (кроме Израиля), отличаются своеобразием политического и экономического развития.
	Страны среднего уровня развития	Греция, Ирландия, Португалия, Испания	Политическая и экономическая роль каждой страны не велика для мирового развития, но ВВП достаточно высок (занимают 27-29 место в мире по уровню производительности труда)

Особое место занимает находившийся 99 лет в аренде у англичан город Сянган (Гонконг) — один из важнейших туристских центров не только Азии, но и всего мира. Город включает более 200 островов вблизи южного побережья КНР. В 1997 г. британская колония перешла под юрисдикцию Китая. В настоящее время Гонконг — крупнейший порт, промышленный, финансовый и внешнеторговый центр Юго-Восточной Азии (занимает третье место в мире по объему торговли, первое — по экспорту часов и игрушек); крупнейший производитель и экспортер электронной и электротехнической промышленности.

Большая часть города расположена на одноименном острове. Этот город — типичный современный американизированный и европеизированный центр торговли и бизнеса. Тут же расположена целая система современных развлечений, типичных для стран Запада, но с определенным азиатским колоритом: морские великолепно оборудованные пляжи, многочисленные разнотипные рестораны (в том числе плавучие), неисчислимые магазины сувениров и дешевых товаров. Все это привлекает и туристов-рекреантов, и «челноков», и многочисленных представителей делового туризма.

Последний иностранный анклав на территории КНР — португальское владение Аомынь (Макао), где государственный язык — португальский, а официальная религия — католицизм (хотя подавляющая часть жителей — китайцы). Располагаясь на небольшом одноименном полуострове, Аомынь представляет собой субтропический морской курорт с целой системой современных развлечений. Здесь много католических храмов, построенных за несколько последних веков.

Изолированно от Китая существует остров Тайвань (Формоза), который КНР считает своей провинцией. Субтропический климат, широкая гамма равнинных и горных ландшафтов, историко-культурные памятники китайской и японской культуры (Формоза одно время была владением Японии), высокоразвитые промышленность и финансовая система, а также торговля (в условиях развитой инфраструктуры) привлекают сюда большое число туристов.

**У.** Особую туристскую зону представляет собой **Центральная Азия**.

В пределах этой зоны расположены западные районы Китая и Монголии. Когда-то на этой обширной территории были очаги древней цивилизации, которая по неясным пока причинам (природным или общественным) погибла, и здесь можно встретить лишь руины мертвых ныне городов. Одни из них — Хара-Хото, открытый и исследованный в 1908-1926 гг. русским путешественником П. К. Козловым.

Продолжение таблицы 6

Переходная группа	Россия и Страны СНГ	Россия, Украина, Белоруссия, Молдавия, Казахстан, Грузия и т.д.	Находятся в процессе перехода от плановой централизованной экономики к рыночной
	Страны Центральной и Восточной Европы	Польша, страны Прибалтики, Румыния, Болгария, Венгрия, Чехия и т.д.	
Экономически и развивающиеся страны	Ключевые развивающиеся страны	Китай, Индия, Бразилия, Мексика, Аргентина, Индонезия, Египет	Государства с огромными территориями, населением и природно-ресурсным потенциалом, которые обладают огромными возможностями экономического развития. Являются лидерами развивающегося мира, производят столько же промышленной продукции, сколько все остальные развивающиеся страны вместе, но ВВП на душу населения значительно меньше, чем в развитых странах.
	Новые индустриальные страны	Южная Корея, Малайзия, Тайвань, Сингапур, Гонконг, Таиланд, Филиппины	Все эти страны в прошлом бывшие колонии и оккупированные территории. Начали развиваться очень быстрыми темпами в начале 80х годов, в настоящее время далеко опередили большинство других развивающихся стран.
	Нефтедобывающие страны	Саудовская Аравия, Кувейт, Катар, ОАЭ, Ливия, Бруней, Иран, Алжир, Габон	Имеют достаточно высокий уровень ВВП (≈ 15 тыс. дол./год) за счет экспорта нефти
	Малые и мельчайшие государства «концессионного развития» («квартирсдатчики») и т.д.	Багамские и Бермудские острова, Барбадос, Мартиника, Реюньон, Ямайка, Тринидад и Тобаго	Страны, разбогатевшие вследствие развития туризма, транзита, за счет сдачи в аренду своих территорий и т.д.

Поэтому многие его кварталы напоминают кварталы дореволюционных русских уездных и губернских городов. В настоящее время город является крупнейшим торгово-экономическим центром северо-восточной Азии, здесь сосредоточено большое количество памятников истории и культуры. Одна из основных достопримечательностей — большой парк Солнечный остров, или Остров песчаных дюн. На берегу р. Сунгари расположен парк им. Сталина.

Русскими основан и город Далянь (Дальний), его называют городом-садом. Пляжи, безупречный сервис и чрезвычайно чистота привлекают туристов со всего мира. В городе много парков: экзотический парк Тигров, парк Морских звезд, парк птиц, океанариум. Шоу крокодилов и т.д.

Большую роль сыграла русская культура и в формировании облика города Люйшунь (который вошел в пашу отечественную историю как Порт-Артур). Крупнейший по людности город Северо-Восточного Китая — Шэньян (Мукден), существующий со II в. до н. э. В его пригородах сохранились дворцы и храмы IX-XIV вв., а в самом городе — Бейлинский парк и бывший императорский дворец.

Все крупнейшие города Восточного и Северо-Восточного Китая — важные объекты делового туризма.

**4) Южный Китай** — макрорайон, расположенный преимущественно южнее 30° с. ш., т. е. в субтропиках, поэтому он имеет очень большие возможности развития курортной рекреации, особенно большая часть района, которая омывается теплыми водами Южно-Китайского моря и Тайваньского пролива.

Ландшафты района также очень разнообразны. С востока на запад местность постепенно переходит от низменности к плато, возвышенностям и на западе района к высоким горам. Это создает большое разнообразие ландшафтов, что усиливает природную аттрактивность района. Ее усиливают и многочисленные реки, в том числе и крупные (Янцзы, Сицзян, Юаньцзян), а также озера (крупнейшее из них — Поянху).

Как и в предыдущем районе, здесь много самых разных по людности и типам городов, в которых туристы могут найти много интересного. Среди крупнейших городов Южного Китая — Гуанчжоу (Кантон), первое упоминание о котором относится к III в. до и. э. В нем много музеев, ботанический сад; среди архитектурных памятников — созданный в X веке храм Гуаисяосы.

В возникшем в I веке городе Куньмин находятся известные ворота Дракона.

Северо-Восточный и Восточный Китай охватывает расположенные в умеренных широтах достаточно увлажненные районы страны. Территория района очень сильно освоена, но в некоторых местах сохранились леса умеренного пояса. В районе много рек, в том числе крупных, например, Хуанхэ (в переводе — «Желтая река»). Существуют привлекающие туристов экзотические природные объекты. Но, конечно, особенно интересна протягивающаяся здесь Великая китайская стена, созданная для защиты от кочевников.

В ходе истории Китая на его территории возникало много государств, менялись их границы и столицы. Сейчас столица государства — Пекин (по-китайски Бейцзинь - Северная столица). Первое поселение на месте Пекина возникло во втором тысячелетии до н. э. В наши дни в Пекине и его окрестностях находятся многочисленные памятники архитектуры преимущественно XV-XIX вв.: дворцы, храмы, мемориальные ансамбли, парки, музеи.

Среди них — стена Девяти драконов а парке Бэм-хай, храм Неба, Солнца и Луны, зал трехсот Будд в храме Лазоревых облаков, мавзоль Мао Цзэдуна, бывший императорский дворец династий Мин и Цинн — Гу Гунн («Запретный город» — самый большой в мире архитектурный ансамбль и самый крупный в КНР государственный музей), парки Бэйхай, в котором два буддийских храма — Источник доброты и Вечного Спокойствия и парк Ихэюань, в котором сооружен летний загородный дворец для императоров и др.

В городе Шанхае, известном с III века (один из самых больших городов мира) — памятники архитектуры XV-XX вв., в том числе храм Нефритового Будды, пятиярусная пагода Ланхуа и др. крупнейший торговый центр города — Прак Ююй.

Город Нанкин («Южная столица»), подобно Пекину, не раз был столицей различных китайских государств. Основанный в V веке до и. э., он сохранил много историко-культурных памятников, но значительно более «молодых» (X-XV вв.). Здесь же находится Мавзолей китайского революционера-демократа Сунь Ятсена.

Много памятников многовековой китайской культуры находится и в других бесчисленных больших и малых городах района. Некоторые города северо-восточной части страны имеют свою специфику. Эта часть Китая (прежде Маньчжурия) долгое время находилась под большим влиянием России. Там жило многих русских (среди которых и строители Китайско-Восточной железной дороги — КВЖД, принадлежавшей вначале России, и послереволюционные эмигранты, и некоторые другие слои русского населения). Так, город Харбин был построен в конце XIX века по русским проектам (в связи с созданием КВЖД).

Экономически развивающиеся страны	Страны плантационного хозяйства	Коста-Рика, Никарагуа, Сальвадор, Гватемала, Гондурас, Доминиканская республика, Кения, Кот-д-Ивуар и т.д.	Имеют ярко выраженную экспортную специализацию сельскохозяйственных культур, финансовые и технические возможности современных производств ограничены.
	«Классические развивающиеся страны»	К этой группе относится $\approx 4/5$ всех государств Африки, Азии и Латинской Америки	Страны с низким уровнем доходов на душу населения и низким общеэкономическим развитием, в них еще преобладает отсталая многоукладная экономика
	Наименее развитые страны мира (по списку ООН — 42)	Бангладеш, Непал, Нигер, Чад, Афганистан, Йемен, Эфиопия и т.д.	Преобладает потребительское с/х, большинство не имеет выхода в море и почти не связаны с внешним миром. В странах мизерный доход на душу населения ( $\approx 100$ дол./год), повсеместно преобладают доиндустриальные формы труда, слабо развиты системы здравоохранения и образования.

Разновидностью промышленного производства признаны *народные промыслы*. Предприятия народных промыслов производят массовую продукцию для реализации на рынке. Виды народных промыслов тесно связаны с культурными традициями народов, поэтому различны в разных странах.

Типичными видами промыслов в большинстве стран являются художественная обработка металла, дерева, кости и камня, керамика, изготовление игрушек, лаковых изделий, вышивка, плетение и ткачество. Основная масса производимой продукции имеет национальный колорит, поэтому приобретает туристами в качестве сувениров.

*Ремесленная продукция*, которую производит ремесленник, носит ярко выраженные черты индивидуального творческого почерка мастера. Поэтому все изделия, производимые в настоящих художественных мастерских мастерами-ремесленниками, называются художественными произведениями (но не произведениями искусства). Все изделия имеют личное клеймо мастера (или клеймо его мастерской) и высокую ценность на рынке. В настоящее время ремесла сохранились в основном в отдаленных сельских районах разных стран. Видя огромный интерес, который проявляют туристы к ремеслам, во многих странах соз-

даются мастерские, центры, улицы, целые кварталы, где живут и трудятся ремесленники. Туризм может сыграть важную роль в сохранении и развитии народного творчества, включая эти объекты в маршруты и туры. Особо следует обратить внимание на организацию встреч и бесед с самими мастерами-ремесленниками, которые, как правило, увлекательно рассказывают о своем творчестве и показывают сам процесс рождения художественного произведения, что вызывает несомненный интерес у туристов.

*Сельское хозяйство* состоит из двух отраслей — земледелия и животноводства. Для туризма представляют интерес не скотоводство, свиноводство, зерновое хозяйство или выращивание технических культур, которые, как правило, являются отраслями международной специализации в большинстве стран. Для туризма представляют интерес отрасли и районы сельскохозяйственного производства, которые привлекательны для осмотра, дегустации и т.д.

Посещение плантаций на которых выращиваются плодовые или ягодные культуры, цветы, виноград, эфиромасличные растения или овощи, являются основой многочисленных гастрономических туров. Кроме того, они создают многокрасочный антропогенный ландшафт и специфический микроклимат, придающие особую привлекательность территории.

Из отраслей животноводства большой интерес вызывают фермы по выращиванию экзотических животных (слонов, крокодилов, змей, экзотических птиц и т.д.).

### 3. Определение места и роли туризма в экономике страны.

Туризм во многих странах является отраслью международной специализации, т.е. той отраслью, которая определяет «лицо» страны в международном разделении труда. Чем выше уровень развития страны, тем больше туристов она принимает, тем выше доля занятых в сфере туризма, больше доходы, получаемые от туризма, значительнее роль туризма, тем больше внимания уделяет этой отрасли государство.

*Туристская инфраструктура* — базовое условие развития туризма. В ее состав включают: транспорт, гостеприимство, общественное питание, розничную торговлю, коммунальную службу, связь, бытовое обслуживание.

Транспортная система включает несколько видов транспорта, но с точки зрения развития туризма имеют значение четыре вида транспорта: авиационный, автомобильный, железнодорожный и водный. Уровень развития любого из них определяется густотой сети трасс, их качеством, уровнем подвижного состава и особенностями организации перевозок.

Республика Корея, характеризующаяся значительным въездным и выездным туризмом. В южную Корею туристов привлекают теплое море и пляжи, памятники буддийской культуры, хорошо развитая туристская инфраструктура.

Основные историко-культурные памятники сосредоточены в Сеуле, который был столицей Кореи много веков и является столицей Республики Корея ныне. Эти памятники относятся к XI-XVI векам, это ансамбль Соккурам, средневековые дворцы — Гунбок, Кунбок, Даксу, пагоды и храмы. Также достопримечательностями являются: Национальный музей Кореи, Национальный музей народного творчества, Сеульский центр искусств на склоне горы Умен. На южной окраине города находится развлекательный комплекс «Сеуллэнд», музей современного искусства, зоопарк.

Остров Чечжудо находится в 100 км от Корейского побережья — это главный туристский центр и курорт Кореи, его называют «Корейские Гавайи». Здесь есть туфовые скалы, многокилометровые пещеры и находится самая высокая точка Южной Кореи — гора Халласан.

3) Особое место внутри зоны занимает **Северо-восточный и Восточный Китай**, где сосредоточено не менее 1/5 населения земного шара.

Рост туризма в Китае начался с 1978 года, когда китайское правительство объявило, что Китай открыт для туристов. С 1991 года по настоящее время происходит стабильный ежегодный прирост туристов, достигающий 15 – 18%. По числу посетителей Китай занимает 3 место в мире после Франции и США. В Китае под охраной государства находится более 240 памятников, имеющих мировое значение, 24 города объявлены заповедными.

Наиболее привлекательные экскурсионные маршруты:

- 1) Великая Китайская стена
- 2) три ущелья Санься на реке Янцзы, в земле древнего царства Чу
- 3) Джомолунгма в Гималаях и Тибетский автономный район
- 4) озеро Канас и Синьцзян-Уйгурский автономный район, который китайцы рекомендуют посещать осенью
- 5) путешествие от горы Гансринпоче к озеру Манасарова, в ходе которого туристы знакомятся с буддийской святыней горой Сьюмишань

6) озеро Лугуху, где можно познакомиться с народными обычаями.

По природным и этническим особенностям Китай можно разделить на четыре отдельных туристских мезорайона: два из которых входит в зону Восточной Азии и два в зону Центральной Азии.



Наиболее привлекательным для туристов мезорайоном является мегаполис Токайдо, растянувшийся на главном острове страны Хонсю от столицы Токио до города Кобе. Центром мегаполиса является столица государства — Токио — главный деловой центр страны; в нем находятся крупнейший синтоистский храм (синтоизм — религия, исповедуемая японцами), музеи, парки; особенно привлекает туристов центральный торговый и развлекательный район столицы Гиндзу, вблизи Токио — крупный порт Иокогама.

Несколько в стороне агломерации — национальный парк Никко (живописный горный район, действующий вулкан Нассу, водопады, озера, редкие животные). На территории заповедника — город Никко (основанный в VIII веке) с храмами, мавзолеями разных эпох. Тут же находится климатический курорт.

Второй по величине город страны — расположенная на многочисленных островах «японская Венеция» — Осака со старинным замком и многочисленными объектами современной архитектуры. По соседству находится город Киото с многочисленными пагодами, замками, чайными домиками, садами, музеем искусства. Много интересных храмов в г. Паре. Посещается туристами и находящийся по соседству портовый город Кобе.

Особое место в туристских маршрутах занимают подвергшиеся атомной бомбардировке города Хиросима (па о. Хонсю) и Нагасаки (на о. Кюсю).

Большое туристское значение имеют города Саппоро, Муроран, Хакодате северного острова Хоккайдо.

**2) Корейский макрорайон** охватывает одноименный полуостров, в пределах которого расположены Корейская Народно-Демократическая Республика (КНДР) на севере и Республика Корея на юге.

До 2000 гг. туристов в КНДР не было, но в последнее время ситуация изменилась, эта страна стала более открытой.

Основные историко-культурные памятники на территории КНДР находятся в столице Пхеньяне. Они относятся к III-XII векам. Среди них десятки монументов, ряд гробниц. Есть и современные туристские объекты, например, музей корейской революции.

Рядом со столицей находится зона отдыха Мехян, в которой преобладает альпинизм и активные виды отдыха. Также на территории КНДР туристов интересует самая высокая вершина полуострова — потухший вулкан Пэктусан с озером в его кратере.

Индустрию гостеприимства в любой стране составляют средства коллективного и индивидуального размещения: гостиницы, отели, мотели, пансионы, общежития, постоянные дворы, туристские базы, хутора и т.д.

Общественное питание — второй по важности элемент туристского путешествия. К предприятиям общественного питания относятся рестораны, кафе, бистро, закусочные, столовые, трактиры, бары и пр.

Кроме собственно туризма и туристской инфраструктуры к сфере услуг относится индустрия развлечений, индустрия досуга, индустрия здравоохранения, индустрия образования и индустрия спорта. Характеристика каждой из всех названных отраслей сферы услуг дается по стандартному плану: состав, уровень развития, виды и качество предоставляемых услуг, а также географические особенности размещения отрасли.

*Индустрия развлечений* имеет довольно сложный отраслевой состав. К ней относятся многочисленные предприятия розничной торговли, начиная от рынков и крупных торговых центров, до бутиков, сувенирных лавок и антикварных салонов. Посещение магазинов (шоппинг) — любимое времяпровождение большинства туристов (особенно покупка сувениров). Для любителей азартных и спортивных игр создается множество аттракционов, спортивно-развлекательных комплексов и игорных заведений. Особое место занимают казино и ипподромы, для молодежи — дискотеки и ночные клубы, кабаре и варьете. Уникальные возможности развлечения представляют крупные тематические парки (парки ужасов, космические парки, аквапарки и т.д.) и парки развлечений.

*Индустрия досуга* — как правило, дополняет и поддерживает новыми элементами индустрию развлечений. В настоящее время, кроме традиционных театров, концертных залов, кинотеатров, большую популярность приобрели мультимедийные залы, кафе-театры, уличные театры и другие представления на открытом воздухе.

Разнообразный спектр услуг предоставляют туристам природно-рекреационные парки (большинство учреждений природно-рекреационной сферы предлагают на туристском рынке много разнообразных программ, начиная от простого отдыха на природе и пеших прогулок до наблюдения за конкретными животными, в том числе многодневные сафари).

*Индустрия здравоохранения* туристского профиля во всех странах представлена несколькими основными типами учреждений — курорты, санатории, пансионаты и базы отдыха. Направления их деятельности: лечебно-профилактическая, оздоровительно-восстановительная, лечебная и реабилитационная.

*Индустрия образования* состоит из сети образовательных учреждений: университетов, институтов, колледжей, школ и курсов. Для туризма актуально рассмотреть образовательные поездки, курсы или стажировки длительностью не более шести месяцев. Все остальные образовательные путешествия — вне компетенции туризма, хотя многие туристские фирмы помогают в решении таких вопросов. Место учебного заведения на рынке образовательных туруслуг зависит от качества образования (наличие современного оборудования, собственных методик и программ обучения, высокого уровня профессионализма преподавателей и т.д.).

*Индустрия спорта* включает несколько групп учреждений и сооружений, выполняющих различные функции и взаимодополняющих друг друга: курорты спортивного назначения, спортивные комплексы и сооружения, спортивные центры и ряд производственно-технических сооружений, которые используются для организации спортивных занятий туристов (пристани и порты, аэродромы и т.д.).

### **Тема 11. Территория и окружающая среда**

Прежде всего нужно обратить внимание на степень измененности окружающей среды человеком, экологическую обстановку в стране, на уровень экологической культуры и политику правительства по отношению к среде, так как туризм относится к группе отраслей, имеющих ярко выраженную ориентацию на использование природных ресурсов.

Окружающая среда может быть разделена на шесть функциональных зон, или типов пространств, каждая из которых характеризуется рядом специфических особенностей и направлений развития туризма.

1. *Заповедная зона* включает два типа территорий: природно-заповедную и историко-культурную заповедную. К природно-заповедной относятся только те части заповедников и национальных парков, назначение которых — поддержание естественного состояния и восполнение утраченных звеньев природы. Главное направление развития туризма здесь — информационное использование условий, познавательный (природно-экологический) и деловой туризм.

Понятие «историко-культурная заповедная зона» неоднородно. Сюда относятся исторические центры городов, города-заповедники, ландшафтные, историко-культурные и этнографические музейные комплексы. В пределах этой заповедной зоны строительство учреждений сферы размещения должно быть ограничено.

2. *Рекреационная зона* включает природные и антропогенные территории с наличием сети туристских учреждений различного профиля. В зависимости от функциональной ориентации рекреационное хозяйство

пневмонии. Количество туристов в большинство азиатских стран сократилось на 40-80%. Катастрофическая ситуация складывается в Гонконге, Китае, Вьетнаме, куда теперь боятся лететь не только туристы, но и представители деловых кругов, спортсмены, артисты.

Восточная Азия делится на 4 туристских макрорайона: Япония, Корейский район, Северо-Восточный и Восточный Китай, Южный Китай (с Тайванем).

Япония представляет самый большой туристообразующий рынок в регионе и составляет 14,8% общего спроса.

1) **Япония** — островное, технически и экономически высокоразвитое государство с достаточно экзотической природой, этноконфессиональными традициями.

Япония вытянута с севера на юг более чем на 20 градусов, и поэтому климат этой в основном среднегорной страны с относительно небольшими низменностями очень сильно меняется, также растительность меняется от хвойных и смешанных лесов умеренного пояса на севере до элементов тропической природы на юге. На севере страны, в связи с ее широтой и наличием гор, выпадает снег, что дает основание для развития зимнего туризма и даже организации зимних олимпиад. Среди японских гор всемирной известностью пользуется массив Фудзияма (Фудзисан) с ярко выраженной вертикальной поясностью.

Япония — страна муссонов, и летние, и зимние муссоны, проходят над обширными водными пространствами, поэтому осадки идут здесь практически весь год. Часто над островами пронесется тайфуны — циклоны ураганного типа, огромные волны — цунами — результат подводных землетрясений. Редкие извержения вулканов, относятся к числу типичных для Японии стихийных бедствий.

Японцы, живущие на относительно небольшой территории, привыкли очень ценить ее — отсюда и тщательное возделывание земли и выведение миниатюрных сортов деревьев и кустарников.

Страна древней культуры, Япония сохранила немало исторических памятников, большая часть которых находится в столице Токио и древней столице Японии Киото. Есть исторические достопримечательности в городах Осака, Нагоя, Кобе, Никко. По всей стране разбросаны синтоистские храмы и иные сооружения традиционно японской архитектуры, чередующиеся с самыми современными сооружениями (жилыми зданиями, отелями, офисами, автомагистралями). Япония привлекает большое число не только туристов, приезжающих с целью знакомства с природой и историко-культурными памятниками страны, но также представителей делового и научного туризма.

гих стран китайцы и некоторые другие народности. В течение ряда веков, начиная с эпохи Великих географических открытий, Филиппины были под властью Испании, поэтому преобладающая часть жителей архипелага — католики. В течение веков велико было воздействие ислама, а большую часть XX века страна была практически колонией США. Все эти этапы истории наложили большой отпечаток на облик страны и еще более усугубили ее пестроту, что способствует ее туристской привлекательности.

Манила — столица страны.

Для туристов привлекателен Старый город с остатками крепостной стены, построенной еще в 18 веке испанцами для защиты города от вражеских вторжений. В настоящее время внутри этих стен расположилось несколько картинных галерей, ресторанов, музеев и даже аквариум; Кафедральный собор Святого Августина, исторический Форт Сантьяго.

В Маниле имеется ряд музеев (музей искусства «Метрополитен», археологический Санто-Томас, Национальный музей, Каса Манила), выставляющих как произведения изобразительного искусства, так и интереснейшие этнографические собрания предметов быта и культуры местных племен.

Палаван — один из последних неизученных островов Тихого океана. Здесь находится множество пещер, а также вдоль западного побережья архипелага течет одна из самых длинных подземных рек мира (8 км). Остров Урсула, на юге провозглашен Заповедником рыб и дикой природы.

Себу — один из лучших курортов Филиппин: бесконечные песчаные пляжи, спокойное море, подводные коралловые сады, богатейшая морская фауна позволяют заниматься дайвингом, снорклингом, серфингом, рыбалкой или осуществить круиз по близлежащим островам на взятой в аренду яхте. Здесь сохранилось множество памятников, главные из которых — старинный форт Сан-Педро, действующий китайский храм Taoist Temple, расположенный на живописном холме, в фешенебельном городском квартале под названием «Бeverли Хилз», а также Крест Магеллана, обладающий, по мнению верующих, целебными магическими свойствами.

Бегито (летняя столица страны) — муниципальный музей с коллекцией предметов быта и искусства племени «игорот».

**IV.** Очень привлекательной для туристов зоной является **Восточная Азия**.

Туризм в Восточной Азии, оставшийся на протяжении многих десятилетий одной из наиболее процветающих отраслей экономики региона, несет небывалые убытки в связи со вспышкой атипичной

делится на суботрасли, или направления развития туризма (природно-рекреационное, спортивное, развлекательное, лечебно-оздоровительное, экскурсионно-познавательное и др.). рекреационные зоны обладают большим потенциалом развития туризма и, как правило, здесь он реализуется наиболее полно.

3. *Традиционно-этнографическая зона* — это существующие поселения, сохранившие особенности традиционной культуры, форм хозяйствования, архаичные уклады, присущие определенному этносу в данной местности. Основное направление развития туризма — познавательный и, частично, развлекательный туризм.

4. *Руральная зона* — это территории с сетью предприятий сельскохозяйственного назначения, сельских поселений и специальных туристских учреждений. Сельскохозяйственные ландшафты (поля, сады, огороды) перемежаются только природными объектами (реки, озера, леса). Все это дополняется сельскими постройками, вписанными в ландшафт, пригородными усадьбами, замками и парками. Условия развития туризма разнообразны, основные направления: оздоровительный, развлекательный, агротуризм и т.д. Большие возможности создания специализированных туристских учреждений и комплексов.

5. *Промышленная зона* — это территории с преобладанием сети объектов промышленного назначения, хотя здесь могут быть городские и сельские постройки и природные объекты. Для туризма возможности этой зоны невелики, причина — экологическая проблема, но возможно использование отдельных объектов в деловом туризме и как экскурсионных — в познавательном.

6. *Урбанизированная зона*, включая субурбанизированную (пригородную), обладает большим потенциалом развития туризма. Именно в городах располагается наибольшая часть памятников истории и культуры, объектов социокультурного и развлекательного назначения и туристской инфраструктуры.

Требования к уровню экологической безопасности определяются компонентами окружающей среды и типом функциональной зоны. Самый низкий уровень требований к качеству среды в промышленной зоне, несколько выше — в урбанизированной и сельскохозяйственной. Самые высокие и жесткие требования к экологии предъявляются в рекреационной и традиционно-этнографической зоне.

## Раздел II. Региональные характеристики стран мира

### Тема 12. Общая характеристика регионов мира

Слово «регион» чаще всего используется для обозначения обширных территорий, охватывающих континенты, их целостные части или страны. Поделить земной шар на регионы можно по-разному. Например, еще в недалеком прошлом весь мир подразделялся на два региона — Старый и Новый Свет. Под Старым Светом подразумевались три известные с древности части света — Европа, Азия и Африка, а название Новый Свет обозначало неизвестную до XVI века четвертую часть света — Америку.

В современном социально-экономическом делении мира можно выделить шесть крупнейших регионов, каждый из которых отличается особыми природно-географическими условиями, этапами исторического освоения и современным уровнем развития социальных отношений и экономических условий.

1. Европейский регион.
2. Азиатский регион.
3. Африка.
4. Австралия и Океания.
5. Америка: Северная и Латинская (Северная и Южная).

В качестве отдельного региона можно выделить Россию и страны СНГ, которые отличаются большим своеобразием основных параметров страноведческой характеристики.

В туристском отношении приводится несколько иное деление стран мира на регионы. Самое главное отличие заключается в том, что при туристском делении Восточные районы Азии, Австралию и Океанские государства объединяют в один крупный регион АТР (Азиатско-Тихоокеанский регион). На территории Африки некоторые центральные районы (районы пустыни Сахары) не выделяют и не рассматривают, как бесперспективные для развития туризма. В Американском регионе при туристском делении выделяется отдельный регион: Карибский бассейн.

Актуальность углубленного изучения данных регионов обусловлена ростом потока российских туристов, отправляющихся в зарубежные страны. По данным Всемирной туристской организации (ВТО), в 2010 году европейские страны посетят 0,5 млрд. туристов, что на 200 млн. больше, чем в 1990 г. Основные страны, в которые выезжают граждане России — Турция, КНР, Польша, Финляндия, Франция, Италия. Наибольшие доходы от туристской отрасли имеют Франция и Италия.

Туризм является жизненно важной статьей бюджета Сингапура: в 2005 году он принес доход в десять миллиардов долларов, что составило более пяти процентов ВВП страны. Но после терактов в США значительно снизилось количество туристов, посещающих Сингапур.

**2) Островной микрорайон** включает в себя две страны — Индонезию и Филиппины.

Индонезия — приэкваториальная страна, расположенная на островах (занимает самый большой в мире архипелаг из более 13600 островов). Многие ее части — горные территории, где находятся сотни вулканов, из которых более 100 — действующие. Экваториальные леса, и саванны с их богатой, часто эндемичной флорой и фауной в сочетании с высотной поясностью, теплыми морями придают Индонезии большую природную привлекательность.

Велика здесь и этноконфессиональная привлекательность: в стране проживает более 150 народов, в основном близких по языку, культуре и быту, но различающихся многими интересными для туристов обычаями и обрядами. Объединяет страну не только государственный статус, но и государственный индонезийский язык, и господствующая религия — ислам.

В Индонезии много городов, разных по людности, историческому наследию, роли современной архитектуры и культуры. Крупнейшие города — это столица страны Джакарта, города Сурабая и Бандунг.

Среди самых знаменитых историко-культурных объектов страны — грандиозный храм Будды — Боробудур на острове Ява. На Яве также расположен другой знаменитый архитектурно-храмовый комплекс — индуистский Прамбанан с главным храмом, посвященным Шиве. Среди других островов памятниками культуры славится остров Бали (чуть восточнее Явы). Считается, что весь остров — памятник культуры.

Наиболее известные курорты: Вандунге, Богоре на Яве, Брастаге на Суматре и др.

В последние годы число туристов, прибывающих в Индонезию, снизилось. Это связано с высоким уровнем преступности, попрошайничеством.

Филиппины расположены на 7 тысячах островов, среди которых 11 крупных. Для островов типичен субэкваториальный, муссонный климат, в условиях которого растут вечнозеленые, листопадные леса. Теплое море, средневысотные горы, равнины создают привлекательную природную обстановку для туристов.

Также привлекает этноконфессиональная мозаика. Помимо ста коренных народностей, говорящих на близких языках, но имеющих свои этнографические особенности, здесь живут также прибывшие из дру-

Гентинг Хайлэндз — уникальный развлекательный комплекс в 50 км от Куала-Лумпур, в горах (два парка развлечений (открытый и закрытый) предлагают 50 аттракционов). Комплекс развлечений Sunway Lagoon одно из самых посещаемых туристами мест. Парк разделен на две зоны, сухая и мокрая зона — аквапарк.

Пещера Бату расположена приблизительно на расстоянии в 13 км от города. Эта огромная известняковая пещера — священное место для малазийских Индусов — место проведения ежегодного индусского праздника, известного как Тайпусам.

Основные курорты Малайзии: Куала-Лумпур, Лангкави, Пенанг, Борнео.

Остров Лангкави — основной и самый большой остров из 104 островов северо-западного побережья Малайзии. Остров знаменит океанариумом «Подводный мир», «Крокодиловой фермой» и природным чудом «Туджух» (Семь колодцев), пещерой «Гуа Черита».

Куах (столица Лангкави) — главный город острова. Он находится на юго-востоке острова и известен своими лавками, торгующими сувенирами из ракушек и местного мрамора, а также магазинами беспошлинной торговли, расположенными на единственной улице города, протянувшейся вдоль побережья.

о. Пенанг — это популярный курорт в Малайзии: Храм змей, Ботанический сад, Храм Кек Лок Си считается одним из самых больших буддистских храмов за пределами Китая.

Остров Борнео — это третий по величине остров в мире, расположен в восточной части Малайзии. На территории острова великолепные песчаные пляжи, богатая природа. Здесь проживают интересные самобытные этнические племена со своими вековыми традициями и культурой.

Сингапур расположен на Юго-востоке Азии, на острове Сингапур и прилегающих островах у южной оконечности полуострова Малакка. В Сингапуре тропический муссонный климат, температура круглый год держится на уровне +30..+32 градуса. Сезон дождей продолжается с ноября по февраль.

В Сингапуре существует много интересных природных мест и исторических достопримечательностей: сингапурский зоопарк, заповедник «Букит Тима», квартал Малая Индия — это центр индийской культуры в Сингапуре, конфуцианско-буддийский храм Тиан Хок Кенг.

Главный курорт Сингапура — остров Сентоза. Все отели современные с высоким уровнем сервиса, в основном 5-звездочные.

Распределение выезда российских граждан выглядит следующим образом: Европа — 50%, Азия — 43%, Америка — 6%, Африка — 0,9%, Австралия — 0,1% (фактические данные по состоянию на 2004 г.).

Страны и регионы, привлекательные в плане туризма, существенно отличаются друг от друга, в частности наличием и характером рекреационных ресурсов, уровнем их привлекательности для жителей других стран и районов, уровнем жизни местного населения.

### **Тема 13. Историко-географические предпосылки развития туризма в Европейском регионе**

В конце XX века Европа, включающая 42 страны (не считая России), — одна из самых процветающих в экономическом отношении и политически стабильных частей света (за исключением Балканского полуострова, Молдавии и Северной Ирландии, которые продолжают вести конфликты и войны).

Практически все европейские государства имеют развитую промышленность, включая такие отрасли как самолетостроение, автомобилестроение, производство сложной электроники, что позволяет успешно конкурировать с США и Японией.

Сельское хозяйство в большинстве европейских стран играет второстепенную роль: в Северной Европе оно ориентировано в основном на животноводство, тогда как юг, особенно Средиземноморье занимается выращиванием фруктовых садов и виноградников.

Транспорт всегда был хорошо развит, сейчас крупнейшие города связаны первоклассным шоссе и высокоскоростными железнодорожными магистралями. Символом транспортного объединения Европы стало открытие в 1994 году туннеля под проливом Ла-Манш, связавшего Францию и Великобританию.

Европа — один из важнейших финансовых и торговых центров мира. На нее приходится более половины мирового объема торговли, хотя ее доля в мировом валовом внутреннем продукте составляет 30%.

Европа вне границ СНГ — наиболее важная в туристском отношении территория земного шара. Здесь возникли первые очаги туризма в древнем мире, здесь зародился организованный туризм в XIX в., здесь находятся и наиболее посещаемые туристами государства. И это не случайно: Европа — очень разнообразная по природным особенностям территория и этноконфессиональному облику. Большая часть ее жителей принадлежит к народам, говорящим на языках славянской, германской, романской языковых групп.

На гражданской архитектуре очень сильно сказались не только (и не столько) этнические различия, сколько сложная история европейских стран. Постоянная перекройка карты Европы вела не только к появлению новых и исчезновению старых государств, но и формированию новых городов, сеть которых здесь очень густа.

Европа уже многие века представляет собой комплекс государств, концентрирующих в себе большую часть мирового интеллекта. Не случайно здесь находится множество высших учебных учреждений, научных институтов, музеев, постоянно проводятся научные форумы, и поэтому развивается научный туризм. К нему примыкает и туризм фестиваль-ный (включая спортивный). Конечно, очень велико значение в странах Европы и делового туризма.

Европа наряду с богатейшим культурно-историческим наследием имеет богатые традиции курортного дела и располагает широким спектром природно-климатических ресурсов.

#### Природный потенциал Европы

В географическом плане Европа отгорожена от других континентов природными рубежами: Средиземное море отделяет Европу от Африки, горные цепи Урала и Кавказа — от Азии, Атлантический океан — от Америки.

При всей важности объектов истории и культуры в рекреационно-ресурсной составляющей преобладают природные, в том числе и климатические условия, которые являются главным источником оздоровляющего воздействия в регионе.

Биоклимат является одним из главных природных факторов при выборе местности для курортно-рекреационной деятельности. Оценка климатических ресурсов исходит из влияния всего комплекса метеорологических условий на организм человека, в том числе температуры воздуха, ветра, осадков и солнечной радиации.

Средние температуры июля и января определяются для того, чтобы установить «зону температурного комфорта», которая для многих людей лежит в пределах от 17 до 23<sup>0</sup> С. Вне ее человек ощущает переохлаждение или перегревание. Установлено также, что хорошее самочувствие сохраняется при определенном сочетании температуры и влажности воздуха.

По климатическим условиям для развития лечебно-оздоровительного туризма наиболее благоприятны Западноевропейская и Восточноевропейская зоны, т.к. данные территории отличаются идеальным для оздоровления температурным режимом (довольно мягкая зима и теплое, не засушливое и нежаркое лето) и уровнем влажности воздуха. Данные регионы находятся в зоне Уф – комфорта, что свидетельствует о наличии солнечной радиации в течение всего года.

Будучи самой отсталой и наиболее загадочной из трех стран Индокитая, Лаос стал лидером экономических и политических реформ. Свободный рынок и частные иностранные инвестиции стали нормой с 1989 года. После почти 20 лет полной изоляции, эта не имеющая выхода к морю страна, в 1990-х годах стала более открытой внешнему миру, хотя развитие туризма сдерживается бюрократизмом и общим отсутствием инфраструктуры.

Основные туристские достопримечательности Лаоса — экзотическая для европейцев культура и великолепные горные пейзажи. Правительство Лаоса старается сохранить традиционный образ жизни лаосцев и избежать негативного влияния роста туризма на коренное население.

К северу в горах, среди долин, находится Луангпранг — бывшая королевская столица, а ныне занесенный ЮНЕСКО в Список Мест Мирового наследия. Этот город, в котором находится множество буддийских храмов.

Малайзия — государство юго-восточной Азии, расположено на полуострове Малакка и частично — на Малайском архипелаге. Как государство, Малайзия возникла в 1957 году, после заключения союза между несколькими княжествами. Главной особенностью Малайзии являются местные жители - необычайно вежливые и доброжелательные люди.

В настоящее время это прогрессирующее государство с огромными возможностями, которые позволяют сохранять ее уникальную национальную природную культуру, несмотря на влияние процесса глобализации.

Малайзия — один из лидеров региона по приему туристов. Ежегодно страну посещают около 6 млн. человек. Популярность курортов Малайзии растет с каждым годом. Экзотика, пляжный отдых, множество этнографических и экологических экскурсий привлекают сюда туристов.

Куала Лумпур — быстро развивающаяся современная азиатская столица.

Достопримечательности:

Датаран Мердека — это историческая площадь, где 31 августа 1957 года в 00.01 был спущен флаг Великобритании и поднят флаг Малайзии (дворцовый комплекс Султан Абдул Самад с башней с часами, национальная мечеть). Петронас Твин Тауэрс — самые высокие башни-близнецы в мире (453 метра). Дворец Истана Негара — резиденция короля Малайзии. Парк Орхидей, Парк Бабочек, здесь же расположена и ферма по выращиванию бабочек.

Туристическая отрасль Камбоджи активно восстанавливается после многолетнего упадка, причинами которого были длительная война, затем — Азиатский финансовый кризис, события на Бали. Среди достопримечательностей особенной популярностью у иностранцев пользуются храмы Ангкора (остров Нага) — индуистские храмы, посвященные богу Вишну, построенные в X-XIII веках. Камбоджийские власти активно призывают частных инвесторов, местные и региональные финансовые организации вкладывать средства в создание современной туристической инфраструктуры в районе храмов Ангкора. В 1992 году Ангкор был взят под эгиду ЮНЕСКО.

Кроме того, путешественникам предлагаются транснациональные туры. К примеру, отправившись из Пномпеня к первобытным лесам Коконга, они смогут затем посетить города Таиланда или совершить путешествие вдоль реки Меконг к фруктовым садам южных провинций Вьетнама.

Туризм во Вьетнаме начал интенсивно развиваться с 90-х гг. XX века. Поздняя интеграция страны в мировое туристское хозяйство была обусловлена длительной агрессией Франции и США.

Согласно данным Всемирного совета по путешествиям и туризму (WTTC), Вьетнам включен в список десяти стран мира с самыми высокими темпами развития туристической индустрии. По оценкам совета, Вьетнам занимает 7-е место среди 174 стран мира по показателям роста туристической индустрии, который оценивается в 7,7% ежегодно в течение 10 ближайших лет (2006-2015 годы). Этому способствует несколько причин: необычность страны, песчаные пляжи Южно-Китайского моря, занимающие половину территории Вьетнама, а также экономические и политические реформы. Но главный козырь Вьетнама — самый дешевый дайвинг в мире. Флора и фауна Южно-Китайского моря с коралловыми рифами, сказочной рыбой различных цветов и раковинами с жемчугом не оставят равнодушными ни одного любителя подводного плавания!

В 2004 году Социалистическую Республику Вьетнам посетили 2,9 миллиона иностранных туристов, которые принесли вьетнамской туристической индустрии более \$1,6 миллиарда. В последнее время вьетнамские турфирмы уделяют особое внимание сотрудничеству с российскими партнерами.

Страна Лаос, известная в древности как Лансанг (Страна Миллиона Слонов), а во время войны в Индокитае называлась «Страной Миллиона Несоответствий», эта редконаселенная страна обрела мир после 300 лет войн с Бирмой, Китаем, Сиамом, Францией и США.

Североевропейская зона Европы в отличие от Западноевропейской и Восточноевропейской не может претендовать на статус наиболее благоприятной для лечебно-оздоровительного туризма, т.к. этому препятствует расположение территории в зоне УФ – дефицита, что говорит об отсутствии УФ-радиации в течение 2-4 месяцев в холодное время года. Низкие средние температуры января и июля тоже не способствуют признанию региона самым благоприятным для осуществления курортно-рекреационной деятельности.

Южно-европейская зона по климатическим условиям также не идеальна для целей оздоровления и лечения, т.к. засушливый и жаркий климат, избыток УФ-радиации подходит не каждому желающему поправить свое здоровье.

Природные зоны Европы плавно сменяются при продвижении от крайнего севера — Скандинавского полуострова, покрытого обширными пространствами тундр и таежных лесов, на юг в область Средиземноморских субтропиков.

Условия рекреационной и туристской деятельности во многом определяются особенностями рельефа. Характер рельефа (степень его вертикального и горизонтального расчленения, крутизна и экспозиция склонов, интенсивность проявления современных рельефообразующих процессов) влияет на многие виды туристской и рекреационной деятельности, определяет эстетические свойства пейзажей, условия солнечного освещения, возможности строительства. Каждому типу рельефа соответствует определенный тип рекреационной и туристской специализации.

Скандинавские горы имеют плоские вершины, которые сглажены ледником. Горные склоны и прибрежные скалы также несут на себе следы ледниковой деятельности. Глубоко вдаются в сушу узкие заливы — фьорды. На склонах гор и предгорьях растут хвойные и смешанные леса. Наиболее низкая часть Фенноскандии — Финляндия и юг Швеции — изобилует озерами и болотами.

Самые значительные понижения сосредоточены на побережье Нидерландов. Эта часть Европейского полуострова расположена в зоне постоянного опускания земной коры (г. Амстердам находится ниже уровня мирового океана, и держится за счет дамбы «запирающей» залив Эйсселмер). Аналогичная ситуация на Паданской низменности: здесь возникла угроза подтопления низовой долины реки По, а также города Венеции.

Вдоль всего южного побережья Балтийского моря находятся низменности: Среднегерманская, Великопольская и др. Восточно-Европейская (Русская) равнина — самое обширное равнинное пространство Европы.

От побережья Атлантики и почти до Восточно-Европейской равнины тянется пояс среднегорий, высоты которых не превышает 1900 м. Река Рейн разделяет некогда единый горный массив на Шварцвальд (на правом берегу) и Вогезы (на левом). К Вогезам примыкают складчатые горы Юра. Серия озер, таких, как Женевское и Невшательское, отделяют эти горы от Альп, огромной дугой протянувшихся по территории нескольких стран. Альпы (г. Монблан — 4807 м) — это самые молодые европейские горы, с заснеженными вершинами, ледниковыми долинами — трогами, ледниками и острыми пиками — карлингами. Именно здесь находятся крупнейшие горнолыжные центры Европы.

Продолжением Альпийско-Гималайского горного пояса являются Карпаты — это средневысотные горы, с покрытыми хвойными и буковыми лесами. Наиболее высокая их часть — Татры — лежит в Словакии. Здесь же находится наивысшая точка Карпат — гора Герлаховски-Штит (2655 м).

Горы Балканского полуострова — Динара, Стара-Планина, Рила, Пирин, Пинд в основном не отличаются большими высотами, тем не менее, на них очень активно развит горнолыжный туризм.

Вдоль всего Апеннинского полуострова тянется цепь невысоких гор Аппенин. Здесь, у южного побережья Италии, высится полуразрушенный конус действующего вулкана Везувий. На острове Сицилия находится еще один активный вулкан Европы — Этна.

Пиренейский полуостров отделен от основной части Европы Пиренейскими горами. Самые значительные массивы здесь — Кантабрийские горы и плоскогорье Месета.

Исторические этапы развития Европы

Древнейшие народы населяли Европу уже восемь тысяч лет назад. На побережьях Балтийского и Северного морей возникли культуры рыболовов, а у жителей внутренних районов основным занятием была охота на оленей и других копытных. Отрывочные упоминания о древних европейцах сохранились в некоторых рукописных источниках античного времени. Так, Пиренейский полуостров населяли племена иберов, лузитан, басков; на Аппенинском — лигуры и этруски; на Британских островах — пикты; на севере Скандинавии — предки современных саами.

Практически все эти племена вытеснены носителями индоевропейских языков, пришедших из Черноморья. К началу I тысячелетия до нашей эры индоевропейцы расселились практически по всей Европе. Южные районы заселили пеласги и протоахейцы — предки греков, итальянские племена (латины, сабины, оски) обжили почти всю

с участием живых слонов привлекает множество туристов со всего мира. Самыми популярными видами спорта на острове является ныряние с аквалангом, прогулки на яхтах, лодках и каноэ.

Остров Самуи — третий по величине после Пхукета и Чанг. Это хорошо развитый туристический курорт, предлагающий всевозможные виды развлечений, песчаные пляжи, бесчисленные плантации кокосовых пальм

Паттайя — это самый известный в Таиланде пляжный курорт, с 4-х километровым песчаным побережьем, куда ежегодно стекаются сотни тысяч туристов со всего мира. Здесь можно посетить множество экскурсий, в т.ч. заповедник слонов, крокодилову ферму, парк орхидей.

Курорт Районг — единственный в Таиланде курорт с геотермальными минеральными источниками.

От цунами 2005 года довольно сильно пострадали курорты в трех провинциях на юго-западном побережье страны: в районе Пханг-Нга., на Пхукете и в районе Краби. Тем не менее, за пределами узкой прибрежной полосы во всех этих районах сохранились функционирующие отели. Курорты на побережье Сиамского залива (в том числе Паттайя) оказались вне зоны разрушительного действия цунами.

Из-за политической неустойчивости приток туристов значительно меньше в соседнюю Мьянму (Бирму), обладающую, в целом, примерно такими же природно- и историко-аттрактивными особенностями, как и Таиланд.

В столице страны, которая ныне называется Янгон (в недавнем прошлом Лига и Рангун), находится крупнейшая в мире, созданная в V веке до н. э., пагода Шве-Дагон (центр паломничества буддистов), пагода Мира, огромная искусственная пещера с конференц-залом на 2 тыс. мест.

Пляж Нгапали — один из самых престижных курортов Бенгальского залива. Там нет шумных пляжных баров, ночных дискотек, переполненных загорающими туристами пляжей. На пляже протяженностью около 10 км построены отели-бутики в традиционном бирманском стиле. Здесь нет огромных стеклобетонных корпусов, шумных дорог и высоких зданий. Архитектура гостиниц прекрасно гармонирует с окружающими красотами побережья.

Привлекательны для туристов города: Баган — небольшая территория (равная центру Москвы), застроенная четырьмя тысячами древних буддийских храмов. Ни один из них не повторяет другого. Плахан (место паломничества буддистов) с его храмами и пагодами; Пегу — также место паломничества буддистов, над городом возвышается пагода Шуэма-удау высотой 115 м, в нем же — статуя лежащего Будды. Этими городами список туристских объектов не исчерпывается.



Цунами, прокатившееся по северо-восточной части Индийского океана 26 декабря 2005 года, унесло огромное число человеческих жизней (не менее 150 тыс., по последним оценкам) и сопровождалось сильными разрушениями в прибрежной полосе. Однако оно, по оценке специалистов, оказалось не в состоянии подорвать туристическую индустрию этого региона. Отчасти это объясняется тем, что наиболее мощные удары стихии пришлись по районам, которые по тем или иным причинам еще не охвачены международной индустрией отдыха. Например, в Индонезии и Индии — двух странах, фигурирующих в списке главных жертв катастрофы, не пострадал ни один курорт национального и уж тем более международного значения. В трех других туристических державах региона: Шри-Ланке, Мальдивской Республике и Таиланде серьезные разрушения туристической инфраструктуры имели место на ограниченных территориях, в то время как подавляющее большинство курортов сохранилось для приема туристов.

В пределах Юго-Восточной Азии с большой долей условности можно выявить два туристских микрорайона: Континентальный и Островной.

**1) Континентальный район** включает Бирму, Таиланд, Вьетнам, Лаос, Камбоджу, Малайзию (часть которой лежит на островах), Сингапур, Бруней. Каждая из этих стран может быть отнесена к категории мезорайонов.

В последние десятилетия сильно развился международный туризм Таиланда, в этом государстве туризм стал одной из важнейших статей иностранных валютных поступлений. Туристов привлекает сюда пестрый спектр тропических природных ландшафтов, включая горные, и море с прибрежными пляжами, возможности водных путешествий по реке Менам.

Таиланд — единственное государство Южной Азии, которое никогда не подвергалось колонизации. «Thai» — значит «свободный».

Как и в других государствах Юго-Восточной Азии, здесь большое число историко-культурных памятников (в стране насчитывается 30 000 храмов). Многие из них находятся в столице страны Бангкоке (буддийские храмы) городе Аютхия (храмовые комплексы, руины королевского дворца, 16-метровая статуя спящего Будды).

Бангкок, являясь столицей страны, представляет собой и самый большой развлекательный центр, как для взрослых, так и для детей.

Остров Пхукет считается жемчужиной Андаманского побережья и лучшим курортом Таиланда. На Пхукете расположен самый знаменитый в Азии парк развлечений - Phuket Fantasea. Сочетание экзотической архитектуры, ультрасовременных аттракционов и представлений

территорию современной Италии. Несколько позже (в VIII – V вв.) в Западной Европе появились кельты. Одни из них (бритты, скотты, гэлы) поселились на Британских островах, другие — галлы — на территории современных Франции и Бельгии.

В Восточном Средиземноморье господствовал греческий язык, на западе — латынь, на основе которой формировались языки многих народов, покоренных Римской империей. В Северной и на большей части Центральной Европы преобладали кельтские языки.

Гораздо более однородно европейское население по религиозной принадлежности. Христианство, зародившееся в I тысячелетии в Восточном Средиземноморье, к IV веку распространилось в пределах Римской империи, а к XIII веку — практически по всей Европе. В 1054 – 1204 гг. оно раскололось на католицизм и православие.

Формирование этносов на территории Европы способствовало возникновению ранних государств. К числу первых относится государство на острове Крит в Средиземном море, появившееся на рубеже III – II вв. до нашей эры. Там создавалась крито-минойская культура. Позже в Средиземноморье образовались многочисленные греческие государства, в IV веке до нашей эры объединенные в империю Александра Македонского.

Позже других на историческую сцену вышли германские племена готов, вандалов, свевов, саксов и франков, первоначально обитавшие в междуречье Рейна и Эльбы. Но уже в IV – V вв. они подчинили себе почти всю Европу. С пятого века началось расселение славян в Восточной Европе: на запад — к реке Эльбе, где они потеснили германцев, на юг — за Дунай и на Балканский полуостров. Возникла Восточная Римская империя — Византия, которая занимала относительно небольшую территорию к югу от Дуная.

В Средневековье этнический состав стал еще более пестрым за счет вторжений извне (из Азии пришли гунны, тюркоязычные болгары, мадьяры). Но, все они, кроме мадьяр, довольно быстро утратили самобытность и родной язык, слившись с коренным населением.

Хронологические рамки западноевропейского Средневековья охватывают более 11 столетий:

Ранее средневековье — период IV – VII в.в. — называется эпохой Великого переселения народов, среди которых доминировали германские, тюркские, славянские и угро-финские племена. Власть принадлежала народному собранию, совету старейшин и военному вождю племени. Особую роль в жизни племен играли воинские образования — дружины. С IV века среди варваров начинается распространение христианства.

Средневековая общественная система — феодализм. Одна из важнейших ее характеристик — монополия господствующего класса на землю.

Франкское государство Меровингов, возникшее в конце V века, представляет собой так называемую северофранцузскую модель феодализма, условно принятую историками за эталон. При Карле Великом создается огромная империя — Каролингское государство, которое затем послужило началом формирования трех европейских государств: Франции, Германии и Италии.

В XI — XII в.в. королевская власть существовала только номинально, так как наступил период феодальной раздробленности. Создается аморфное, искусственное образование — «Священная Римская империя», просуществовавшая несколько столетий.

XI век — период ожесточенной борьбы между папой и германскими императорами за политическое верховенство.

Последним отголоском Великого переселения народов было нашествие мадьяр в X веке и военная экспансия скандинавов — «эпоха викингов». Они грабили, опустошали побережье, разрушали города.

Начиная с X века, в Западной Европе происходит бурный рост городов. Они становятся центрами ремесел и торговли, представляют собой сосредоточение административной, военной и церковной власти.

В эпоху Средневековья развернулась борьба городов против феодальных сеньоров за политическую независимость и самоуправление. На протяжении двух столетий продолжались религиозные войны западноевропейских феодалов в Палестине, получившие название крестовых походов. В ходе крестовых походов создаются особые организации — духовно-рыцарские ордены: тамплиеров (рыцарей храма), иоаннитов (госпитальеров) и Тевтонский (немецкие рыцари).

Во Франции с XI века начался процесс централизации, складывается сословная монархия. Усиление королевской власти вызывает сопротивление папства, претендующего на привилегию духовной власти над светской.

В первой половине XIV века начинается Столетняя война Англии и Франции, поводом для которой послужили династические притязания английского короля — Эдуарда III.

Отличительными чертами Германии этого периода являлось отсутствие верховной власти, феодальная раздробленность, внешняя политика направлена на великодержавные интересы (итальянские походы). В Италии города добиваются самоуправления, становясь коммунами. Возникают города-государства средневекового типа или городские республики: Флоренция, Милан, Пиза. Значительную часть Италии занимала Папская область со столицей Римом.

Мальдивы — это островное государство в Индийском океане, расположенное к юго-западу от Индии. Мальдивские острова широко известны своими курортами. Отели на острове — это комфортабельные 4-5-звездочные бунгало с очень высоким уровнем сервиса. Многочисленные подводные коралловые пещеры тянутся по всему Мальдивскому архипелагу, буйная тропическая растительность создает первозданную и неповторимую красоту островов.

**III.** В последние десятилетия значительно возросло значение туристско-рекреационной зоны **Юго-Восточной Азии**. Этому способствуют такие постоянные факторы как географическое положение этой зоны на путях из Тихого в Индийский океан и из Евразии в Австралию; огромная протяженность береговой линии и расположение главных экскурсионно-познавательных объектов на побережье (что важно при организации круизов); разнообразие экваториальных, тропических, субтропических ландшафтов с их уникальной флорой и фауной (гиббоны, индийский слон, тигр, пантеры, черный и малайский медведи, дикие кошки, павлины, и прочие); пестрота этноконфессионального состава населения и древность истории, что нашло свое отражение в быте коренного населения и многочисленных историко-архитектурных памятниках (особенно культового назначения — буддийских, мусульманских, христианских храмов).

Быстрый рост туризма последних лет объясняется соответствующим развитием экономики многих стран зоны, созданием и расширением туристской инфраструктуры. Этот процесс коснулся таких стран как Таиланд, Мьянма, Индонезия, Малайзия, Филиппины, где главными туристско-организующими центрами являются их столицы.

Во всех этих странах — природно- и историко-познавательный туризм (в том числе познавательно-конфессиональный) сочетается с рекреационным, чему способствуют постоянно высокие температуры воздуха и моря.

В настоящее время есть еще много сдерживающих факторов туристских путешествий в страны Юго-Восточной Азии.

В силу особенностей процесса социально-экономического развития и военных событий послевоенных десятилетий некоторые страны отстали и в области экономики, и в деле формирования туристского рынка и соответствующей инфраструктуры (Лаос, Камбоджа, Вьетнам).

После 11 сентября 2005 туристы перестали посещать страны АСЕАН, так как за некоторыми из них закрепилась репутация террористически активных (теракты 11 сентября и последующая война с террористами в Афганистане).

4) **Цейлон** — это остров, на котором расположено государство Шри-Ланка.

Символом Шри-Ланки является известный во всем мире цейлонский чай, который выращивается в долинах, защищенных горным массивом от северных ветров.

Центральное нагорье острова ступенями спускается к прибрежным низменностям, создавая живописный рельеф. Природная привлекательность подчеркивается многочисленными реками с порогами и водопадами. Реки юга, протекающие в условиях экваториального климата, полноводны весь год, остальные — во время летних муссонных дождей.

Коломбо — «ворота Азии», является оживленным морским портом.

Всего в 180-ти км от жаркого и влажного Коломбо находится край благоприятного климата и красот природы — Нуvara Элия. Он расположен на высоте 2000 м над уровнем моря. Возможности для отдыха здесь разнообразны: гольф, прогулки на лошадях, катание на лодках, ловля форели и, конечно, осмотр пейзажей. Сейчас — это популярный курорт Шри-Ланки.

Калутара — известный курорт на юго-западе острова. Здесь предлагаются различные виды спорта: водные лыжи, виндсерфинг, подводное плавание и охота, парусный спорт, гольф, теннис.

Туристов привлекает сюда не только живописная тропическая природа, но также 180-метровая скала Сигири, расположенная в 150 км к северо-востоку от столицы страны Коломбо с древними наскальными рисунками и развалинами дворца V века, многочисленные буддийские святыни-дагобы и т. д.

Расположенный в центральном нагорье Адамов пик (2243 м) является для лиц различных вероисповеданий священным местом. Для поклонения используется выемка в горе, которая напоминает след огромной человеческой ноги (буддисты считают его отпечатком йоги Будды, христиане — Адама, а индуисты — бога Шивы), сюда стекаются ежегодно многочисленные паломники. От Цейлона к материк протягивается цепочка небольших островов, называемая Адамовым мостом (по христианскому преданию, именно этим путем он прошел на материк).

В последние годы туризм в этот район тормозится рознью между основными жителями Шри-Ланки сингалами и тамилами, буддистами и индуистами. Эта рознь принимает весьма острые формы, что сдерживает туристский поток.

Позднее Средневековье знаменует собой начало перехода от феодализма Средних веков к буржуазному обществу Нового времени. Революционные преобразования происходят в различных сферах: экономике, политике, социальных отношениях, культуре и идеологии. В это время формируется капиталистический уклад, зарождаются новые классы — буржуазия и пролетариат, появляется мануфактура.

Особое место в европейской истории составляет колониальная экспансия, которая начинается с открытия Америки Х. Колумбом (1492). Для покоренных народов колонизация означала чудовищную эксплуатацию, рабство, смерть от голода, болезней и непосильного труда.

Эпоха Возрождения в Европе приходится на XV – XVI вв. Большую роль в распространении культуры Ренессанса сыграло искусство книгопечатания, изобретенное в Европе. Возрожденческая культура была направлена против догматического всевластия католической церкви.

В XVII – XVIII веках генеральным направлением развития являлось разложение феодальных и становление буржуазных отношений. Наибольшего прогресса их развитие достигло в Голландии и Англии. Основной формой государственного устройства является абсолютизм. Главе государства принадлежит вся полнота законодательной и исполнительной власти. Монарх опирается на мощный бюрократический аппарат, постоянную армию, развитую фискальную систему, подчиняет своей политике церковь. Продолжается процесс формирования наций. В Западной Европе создаются в основном национально-однородные государства (Англия, Франция), а в Восточной — наоборот, многонациональные (Австрийская империя, Речь Пасполитая). Политическая раздробленность характерна для Германии и Италии.

С конца XVII века в Европе развернулось широкое культурное движение — Просвещение. Просветители развивали теорию «естественного права» на жизнь, свободу и равенство. Особую роль в развитии человеческого общества они отводили воспитанию, распространению знаний, были сторонниками идеи общественного прогресса, этики и индивидуализма.

Бурное развитие науки и техники привело к промышленному перевороту и открыло эпоху расцвета фабричного производства. В это время наступает эпоха мануфактурного капитализма, совершаются первые буржуазные революции: в Англии и ее североамериканских колониях. В конце XVIII века Французская буржуазная революция знаменует собой начало нового периода — утверждения зрелого капитализма.

С середины XIX века этническая и языковая карта Европы существенных изменений больше не претерпевала. Почти повсеместно здесь преобладают народы индоевропейской языковой семьи: романские — на юге и западе, германские — на севере, славянские — на востоке и

юго-востоке. На кельтских языках говорят ирландцы и шотландцы в Великобритании, существует немного народов, говорящих на языках уральской семьи (венгры, финны, эстонцы). Совершенно обособлен язык басков, живущих в Испании.

На протяжении веков государственные границы в Европе многократно перекраивались: иногда вследствие политических союзов, чаще — в результате войн, которых в Европе было огромное множество. Европейские государства по очереди играли ведущую роль в экономической и политической жизни региона. В разное время это были Испания и Англия, Дания и Швеция, Австрия и Франция. Именно французскому императору Наполеону I в начале XIX века удалось объединить на короткий период под своей властью почти всю Европу.

Современная политическая карта Европы сложилась в основном в результате Первой и Второй мировых войн. Последние преобразования — это распад СССР и Югославии, и объединение Германии, разделенной на две части в 1949 году после победы над немецким фашизмом.

#### **Тема 14. Туристско-рекреационные зоны и районы Европы**

В Европе, исходя из ее исторических, социально-экономических, природных и некоторых иных предпосылок, можно выявить (вне России и СНГ) четыре рекреационно-туристские зоны: Восточная Европа, Северная Европа, Западная Европа, Южная Европа.

**I. Восточно-европейская зона** еще недавно была составной частью «социалистического лагеря»: страны этой зоны входили и в СЭВ, и в организацию Варшавского договора. Это обстоятельство наложило большой отпечаток на особенности развития восточно-европейских государств после II мировой войны, поэтому сохранилась настороженность ко всему, исходящему из России, в том числе и по части туристских связей.

Восточно-европейская зона, помимо общей послевоенной истории, обладает и еще одной чертой, объединяющей ее в одно целое: большая часть ее населения (поляки, чехи, словаки, болгары) — славяне. Только румыны относятся к числу романских народов, а венгры к финно-уграм.

Что касается природных условий, то они очень сильно изменяются с севера на юг. Природная привлекательность в этой туристской зоне выше на юге, где, есть Черное море с его превосходными пляжами в Болгарии и Румынии.

Среди многочисленных животных Индии есть немало переносящих инфекцию, качество воды часто низкое. Эти обстоятельства, в сочетании с несвоевременной туристской инфраструктурой, сдерживают поток туристов в редкую по природной и историко-культурной привлекательности Индию.

В состав микрорайона Индостана входит как естественное продолжение Индии расположенное в дельте Ганга государство Бангладеш. Плотность населения там настолько велика, что нередко города напоминают муравейник из человеческих тел. Бангладеш — мусульманская страна, ее столицу Дакку называют «городом 700 мечетей». Большинство памятников архитектуры относятся здесь к XVII-XVIII векам.

**3) Гималайский район** включает северные горные районы Индии и территории государств Непал и Бутан. Район объединяет величайшая горная система мира Гималаи, в которой много очень высоких хребтов с вершинами-восьмитысячниками, среди них — высочайшая вершина Земли Эверест (Джомолунгма), которая поднимается на высоту 8848 м.

Хребты разделяются глубокими горными долинами. По склонам гор можно проследить смену многочисленных географических поясов с их растительностью и животным миром. При этом более привлекательна растительность влажных южных склонов, чем сравнительно сухих северных.

Альпинизм стал здесь мировым явлением, особенно он распространен в Непале, который получает за счет этого немалые доходы. Туризм — одна из главных статей доходов государства. Непал привлекает любителей сплава по горным рекам и профессиональных альпинистов (возле базового лагеря Эверест находится самый высокогорный отель в мире) Закрытый до 1951 года для иностранцев, Непал в последние десятилетия испытывает туристский бум. Этому способствуют и красоты природы страны и историко-культурные памятники индуистской и буддистской культур (дворцы, храмы), в частности, в столице страны Катманду. Некоторые места в Непале представляют собой районы паломничества индуистов из соседней Индии. Но особенно популярны для туристов из других частей света комплексные маршруты, включающие и Индию, и Непал.

Некоторые гималайские районы Индии привлекают паломников-буддистов, которые посещают также расположенное в восточных Гималаях государство Бутан, находящееся в особых отношениях с Индией. Бутан — потенциально-туристский район.

Гоа — одно из красивейших мест в Индии и один из лучших мировых курортов в Азии на берегу Аравийского моря. Этот регион Индии опережает все другие штаты страны по объему международного туризма. Для отдыха на ГОА организуются регулярные чартерные цепочки из Англии, Германии, Голландии, Франции и Скандинавии, и из России. Туристам Гоа может предложить более 100 км пляжей на Индийском океане, развитую туристскую инфраструктуру — бары, рестораны, ночные дискотеки, казино, центры дайвинга и аюрведы, а также широкий выбор отелей различного уровня. Гоа — самый европеизированный регион Индии. Бывшая столица восточных заморских территорий Португалии переняла многое от европейской культуры, начиная с кулинарных традиций и заканчивая карнавальными шествиями.

Много историко-культурных ценностей в главном туристском центре центральной Индии г. Хайдарабад.

В южной части страны в качестве важного туристского центра выделяется расположенный на берегу Бенгальского залива город Мадрас с его многочисленными историко-культурными памятниками. На западном берегу южной Индии — город Кочин, в котором находится основанная в начале XVI в. Васко-да-Гама старинная крепость, где и похоронен сам знаменитый мореплаватель.

На северо-востоке страны в устье Ганга — крупнейший по численности город Индии — Калькутта: музей Индии, технологический музей Бирла, мемориал Виктории в парке Майдан, собор Св. Павла, ботанический сад.

В большинстве районов Индии исключительно богат природный мир (обезьяны, антилопы, дикий буйвол, бык гаур, тигр, пантера, очковая змея и многие другие). Его хорошая сохранность объясняется и тем, что, согласно учению индуистов, всякая жизнь священна, что «кровь волка, пролитая на землю, делает ее бесплодной», что души умерших людей переселяются в животных, которых вы можете незначай убить. Поэтому не только сельские местности страны, но и города кишат различными животными. Существуют и специальные интересные заповедники, где содержатся крупные млекопитающие: национальные парки: Казранга, Джалдапара, Манас, Дачигам; заповедники птиц Говинд Сагар, Кеолоадео Гана, Канха, Пойнт-Калимер, Пуликат, Ведантангал, Нал Саровар; Заповедники тигров Сундербанс и Симилипал; национальный парк Джавхар (вкл. национальные парки Бандипур и Нагархол и заповедники Мудумалай и Ваянад) и другие более чем многочисленные природные резерваты.

В рассматриваемой зоне выделяются 4 макрорайона: Балтия, Польша, Центральный район, Причерноморский район.

**1. Балтия** включает в себя территории Эстонии, Латвии, Литвы. Основная привлекательность района заключается в его приморском положении и связанной с ним курортной рекреацией. Здесь сформировались два крупных комплекса — Паланга (Литва) и Юрмала (Латвия), несколько меньше по значению эстонские приморские комплексы Пярну и Хаапсалу.

Большой интерес представляют здесь многие города с их историческими памятниками средних веков и Нового времени. В этом плане привлекательны столичные города — Таллинн, Рига, Вильнюс.

Таким образом, Балтию можно рассматривать как район рекреационно-познавательного, а также научного туризма. При этом основные направления туризма в достаточной мере обеспечены здесь соответствующей инфраструктурой. Однако после распада СССР она остается в большой мере невостребованной, ибо прервался основной поток туристов, направлявшийся из республик СССР, а западные туристы большого интереса к туристской Балтии не проявляют.

**2. Польша.** Ее туристские ресурсы определяются, помимо живописности природы (море, реки, леса, средневысотные горы), возможностью заниматься летними и зимними видами спорта, а также большим числом историко-культурных памятников разных эпох, музыкальными традициями страны и пр.

Природной привлекательностью отличаются в первую очередь север страны с его Балтийским побережьем и юг, где расположена часть Карпатской горной системы. Что касается привлекательности историко-культурной, то ею обладают главный туристский центр страны и ее столица Варшава, а также славящийся своими историко-архитектурными и культурными памятниками Краков. Весьма привлекательны также Гданьск, Щецин, родина Коперника — г. Торунь, Вроцлав. Среди курортов наиболее знаменитыми являются: «Ривьера Севера» — г. Сопот на Балтике (с его традиционными фестивалями), Крыница — «жемчужина» польских курортов на юге страны.

**3. Центральный микрорайон** включает Чехию, Словакию, Венгрию.

Природа района очень разнообразна: средневысотные горы на востоке и западе, плато в центре, низменность на севере, великая европейская река Дунай, «Венгерское море» — озеро Балатон, разные по составу леса, степи (венгерская пушта), целебные минеральные источники... Многочисленные историко-культурные памятники, архитектурные ансамбли разных эпох, музеи — все это важные элементы attrak-

тивности района. Кроме того в этом районе достаточно развитая туристская инфраструктура, часто экзотическая (большое число туристских гостиниц находится в средневековых замках Чехии).

В Чехии главный центр привлечения туристов — столица страны, один из самых красивых городов мира — «Злата Прага». Среди других туристских районов страны выделяется западная Чехия со знаменитыми курортами Карловы Вары и Марианске-Лазне.

В Словакии: запад страны — это район познавательного туризма (главный центр — столица страны Братислава), средняя часть (в связи с ее природным разнообразием и высокой степенью природной привлекательности) — природно-рекреационный район, восток — район горного туризма (разного в различные сезоны).

В Венгрии главный центр притяжения туристов — столица г. Будапешт с его многочисленными минеральными источниками, в том числе горячими (в черте города и вокруг него). Привлекают туристов, приезжающих в страну с познавательными целями, также и другие города, в которых встречаются крепости, замки, соборы. Главный рекреационный объект — оз. Балатон, на берега которого стекаются курортники-рекреанты.

**4. Причерноморский район.** В него можно включить Румынию и Болгарию. Для обеих стран характерен выход к Черному морю с его пляжами, сочетание горных районов с плато, равнинами, широкими долинами, вертикальная поясность растительного покрова. Отсюда его разнообразие. Все это делает район привлекательным в плане его природной привлекательности. Также он характеризуется важными элементами привлекательности историко-культурного наследия.

**II зона Северной Европы** включает в себя группу Скандинавских стран, объединенных близостью истории и языков (Швеция, Норвегия, Дания и ее владение Гренландия, Исландия), а также исторически и территориально близкую им Финляндию.

Северная Европа отличается природной привлекательностью, причем особого рода: естественная среда североευропейских стран очень своеобразна, хотя, по обычным меркам, весьма сурова; она (среда) по сравнению с другими районами Европы в большей мере сохранила свой девственный, первозданный характер (хотя, конечно, и не везде).

Организируются морские круизы в районы полярного круга с катанием на собачьих упряжках, с охотой на птиц и зверей. В Гренландии устраиваются и арктические сафари с охотой на полярных животных, в том числе на белых медведей.

Страны Северной Европы в целом больше являются поставщиком туристов, но все же постоянно стремятся увеличить приток туристов в свою туристскую зону. При этом следует учесть, что многие приез-

них города расположены в глубине Пакистана, что отражает современную тенденцию создания новых столиц в развивающихся странах. Это обстоятельство связано и с внутренними, и с международными конфликтами, что также сдерживает приток туристов.

Кроме названных столичных городов с отдельными историко-культурными объектами и специфической для каждого города застройкой, значительный интерес для туристов представляет очень красивый город Лахор (старинный форт, с известными садами Шалимар, огромной мечетью и др.); Хайдарабад с его королевскими гробницами; Пешавар (храм, музей, изделия кустарей).

**2) Макрорайон Индостан** включает в себя территорию Индии (вне Гималаев) и Бангладеш.

Многовековой исторический путь Индии запечатлен в многочисленных памятниках культуры ее народов. Их исключительно много, и можно назвать лишь некоторые, расположенные в наиболее известных центрах современного туризма.

В столице страны Дели и ее окрестностях находятся Красный форт, несколько старинных мечетей, Национальный музей, Национальная галерея современного искусства, Музей Дж. Неру, Музей национальных ремесел, зоопарк, дворец Ранг-Махал, Жемчужная мечеть, место погребения борцов за свободу Индии М. Ганди и Д. Неру.

Священной для индусов является р. Ганг. Быть кремнированным па ее берегу — мечта каждого правоверного индуса. На Ганге расположен и главный центр индуизма г. Варанаси (Бенарес) с многочисленными индуистскими храмами.

Город Агра — столица империи Великих Моголов, здесь находится одно из чудес света — Тадж Махал, Мавзолей Акбара и величественные дворцы в Форте Агры, Жемчужная мечеть (XVII в.) и т.д..

На северо-западе страны близ границы с Пакистаном — основанный в XVI в. вокруг священного озера Бессмертия находится г. Амритсар — религиозная и культурная столица сикхов (Золотой Храм сикхов).

Вриндаван — «город пяти тысяч храмов», место, где родился Кришна, место паломничества кришнаитов всего мира.

На западе страны главный туристский центр — приморский г. Бомбей (арка «Ворота Индии», церковь Святого Иоанна, Музей Принца Уэльского, собор Святого Томаса, выдолбленный в скале на о. Элефант храм бога Шивы и другие объекты). На холмах Малабар расположены живописные Вишачие Сады и Парк Камала Неру, усыпальница и мечеть Хаджи Али, планетарий Неру, Национальный Парк Кришнагири Упаван, пляж Манори Бич, Монплеизр и т.д.

**Ц.** Чрезвычайно интересна и разнообразна по своим особенностям туристско-рекреационная **зона Южная Азия**, включающая Индию, Пакистан, Непал, Бутан, Бангладеш и островное государство (на о. Цейлон) Шри-Ланка.

В Южной Азии турист может встретить очень широкую гамму природных особенностей: от влажных тропических лесов, саванн, тропических пустынь до классически выраженной высотной поясности на севере зоны — в Гималаях. Горный туризм и альпинизм все более развиваются в Гималаях в последние десятилетия, поэтому резко возросла роль Непала как туристской страны. В Гималаях много горных курортов.

Туристской жемчужиной Южной Азии является Индия с ее разнообразной тропической природой, необычайно пестрым этноконфессиональным составом населения (помимо двух государственных языков — английского и хинди, здесь широко распространены десятки языков, на которых говорят миллионы людей). Но, помимо разнообразной природы, в Индии находится много городов с большим количеством историко-культурных памятников самых разных эпох.

Но, подобно Юго-Западной Азии и зона Южной Азии в наши дни не может считаться вполне спокойной для туристов.

В пределах туристско-рекреационной зоны Южной Азии можно выявить 4 туристских макрорайона: Пакистан, Индостан, Гималайский район, Цейлон.

**1) Пакистан** представляет собой туристский район, включающий территорию одноименной страны. В нем довольно четко различаются горные районы и равнины, в основном засушливые, только в восточной половине орошаемые рекой Инд и ее притоками. Именно эти районы и представляют собой основную заселенную территорию. При всем этническом разнообразии официальными языками страны являются урду, в отличие от распространенного в Индии языка хинди имеющий арабскую письменную основу, и английский (наследие британской колонизации). Всю страну объединяет ислам, в значительной части ортодоксальный. Это обстоятельство, засушливый жаркий климат, а также недостаточно развитая туристская инфраструктура делают масштабы современного туризма в Пакистане достаточно ограниченными.

В послевоенные годы, после получения независимости, Пакистан трижды переносил свою столицу — и все три столичных центра представляют интерес для туристов. Это: расположенный на берегу Аравийского моря, крупнейший город страны Карачи, и недолго бывший столицей Равалпинди, и современная столица Исламабад. Два послед-

жающие в Северную Европу туристы посещают сразу несколько стран, отчасти и потому, что число объектов историко-культурного познавательного туризма в большинстве из них довольно ограничено. Каждая их стран Северной Европы представляет собой туристский макрорайон.

**1. Королевство Дания** (Копенгаген) — «страна ветряных мельниц» — небольшое государство, по размерам сопоставимое с Московской областью. Тем не менее в XIV – XV вв. это была могущественная держава, подчинившая себе всю Северную Европу. Расположена на полуострове Ютландия (самое древнее население — юты) и островах Датского архипелага. Современная Дания — конституционная монархия (с 1849 г.). Глава государства — королева Маргрета II, но реально страной управляет всенародно избираемый однопалатный парламент — фолькетинг.

Главный историко-культурный центр — столица страны Копенгаген с культурными и архитектурными памятниками XV–XVIII вв. За пределами города есть и более старые памятники. В одном из старинных городов страны Хельсингере на севере о. Зеландия находится знаменитый Кронборгский замок, овеянный легендой о принце Гамлете.

На Скандинавском полуострове находятся Норвегия и Швеция.

**2. Королевство Швеция** (Стокгольм) — крупнейшая страна Северной Европы, одна из высокоразвитых промышленных стран, по уровню и качеству жизни занимает одно из первых мест в мире. Вся территория страны обладает высококлассными структурами для обслуживания туристов. В настоящий момент наиболее востребовано историко-культурное наследие страны.

Также Швеция привлекает туристов своей строгой природой: морскими пляжами, многочисленными озерами (Венерн, Веттери, Меларен и др.) и небольшими быстротекущими порожистыми реками, хвойными, смешанными, широколиственными лесами.

**3. Королевство Норвегия** (Осло) — страна «полуночного солнца», т.к. 1/3 страны лежит к северу от полярного круга, где солнце с мая по июнь почти не заходит за горизонт. Омывается тремя морями (Северное, Норвежское и Баренцево), поэтому Норвегия была издавна страной мореплавателей, и большая часть ее населения сконцентрирована на побережье. К владениям Норвегии относят архипелаг Шпицберген, состоящий из девяти крупных островов в Северном Ледовитом океане.

Население представлено в основном норвежцами, сохранившими свою однородность со времен викингов. Особую этническую группу составляют саами, которые живут на крайнем севере и до сих пор ве-

дут кочевой образ жизни, совершая сезонные миграции со стадами оленей. Крупнейшие города — Берген, Тронхейм, Ставангер. Эти три города, а также фьорды притягивают иностранных туристов. И по побережью, и во внутренних районах страны много курортов с перво-классной туристской инфраструктурой.

Сейчас Норвегия высокоразвитая индустриальная страна. Основой ее благосостояния являются запасы энергоносителей в норвежском секторе Северного моря. Здесь сконцентрировано  $\frac{3}{4}$  запасов нефти и  $\frac{1}{2}$  запасов газа в Западной Европе. Норвежский торговый флот — шестой по величине в мире.

Норвегия обладает большой экзотикой с ее поднятыми на большую высоту плоскогорьями (фьельдами), глубокими и длинными заливами — фьордами. Как и Швеция, Норвегия — страна древней скандинавской культуры, и историко-архитектурные памятники датируются XII-XIV вв.

**4. Республика Исландия (Рейкьявик)** — «ледяная страна». Большая часть острова покрыта ледниками, здесь же находятся почти все разновидности вулканов земли (Лаки, Гекла) и горячие источники (Большой Гейзер), геотермальная энергия которых используется для отопления жилых домов. Вся внутренняя часть Исландии представляет собой каменистую пустыню, только побережье острова покрыто растительностью (в основном мхи и лишайники). Окружающие моря богаты рыбными ресурсами, много тюленей и китов. Экспорт рыбы и рыбопродуктов дает  $\frac{3}{4}$  всех валютных поступлений. Основную роль играет лов трески и сельди. Переработка рыбы — главная отрасль промышленности.

Население страны составляют исландцы, потомки древних норвежских переселенцев, которые обладают богатейшим культурным наследием. Всемирную известность имеют исландские саги, в которых отражена древняя и средневековая история этого небольшого народа.

Исландия имеет очень много специфических черт.

Во-первых, это огромный остров, удаленный от материка на большое расстояние.

Во вторых, это страна с неустойчивой погодой, место зарождения многих циклонов; очень часто говорят, что погода в Европе (особенно Западной) рождается в Исландии. В-третьих, это типичная страна природно-познавательного туризма, славящаяся своими ледниками, вулканами гейзерами.

Город Керман — столица иранского ковроделия и один из наиболее привлекательных городов страны. Крупный торговый центр, в конце XVIII столетия он был почти разрушен землетрясением и войсками Ага Мохаммада, шаха Каджара, но быстро восстановил свое величие, и в наши дни является одним из самых богатых городов страны.

Хамадан — один из самых древних городов мира, столица Мидийского царства и первая столица древней Персии, один из центров развития цивилизации и родина многочисленных персидских династий, в наши дни — столица одноименной области Ирана. Сейчас это крупный торговый и промышленный центр плодородного региона, славящийся приятным летним климатом, множеством интересных мест и зелеными садами.

Киш — крупнейший морской курорт страны, имеющий международный статус. Расположенный в Ормузском проливе, обладающий хорошо развитой сетью отелей и даже собственным международным аэропортом, Киш является одним из самых быстро развивающихся курортов Азии. А решение иранского правительства превратить его в Зону свободной торговли обеспечивает острову серьезные преимущества перед другими районами страны. Киш обладает мощной сетью спортивных сооружений, в том числе школами дайвинга и парашютинга, конным клубом, велосипедным треком, несколькими десятками кортов и стадионов, и протяженной цепочкой пляжей с мелким песком.

В настоящее время, в связи со сложным международным положением Ирана (в значительной мере с его изоляцией), поток туристов в страну очень ограничен, чему способствуют и внешние силы, и активность исламских фундаменталистов.

Практически невозможен в наши дни туризм в Афганистан — многонациональную горную страну, где много лет шли военные действия. Поэтому, а также из-за очень низкого уровня развития туристской инфраструктуры остаются невостребованными и природа Афганистана, и его историко-культурные объекты, расположенные в столице Кабуле, городах Герате, Кандагаре и других. Практически недоступен один из знаменитых объектов туризма по всей Азии — Биамин. В этой впадине, находящейся на высоте более 2 тысяч метров, в центральной части страны расположена скала, изрытая сотнями пещер. В скалах — две высеченные 50-метровые статуи Будды, а на холме находится крепость Шахар-и-Гулгула.

Невостребованы и возможности зимнего курорта Джелалабада, и возможности охоты, и наблюдение местных ритуальных праздников,



50 км. северо-восточнее столицы, второй по величине город провинции — Карадж с его «жемчужным» дворцом Морванд и дворцовым музеем Морварид («дворец обмана»), святой город Рей, один из религиозных центров шиитов — город Кум, живописные долины Джахруд и Карадж (местные реки — превосходные места для ловли форели) и лыжные курорты Дизин, Шамшак и Аб-е Али.

Город-музей Исфахан был столицей империи Сельджуков, а в VII–IX вв. и с 1598 по 1722 год — столицей всей страны. Исфахан — один из самых колоритных городов страны, крупный промышленный и туристический центр. В городе около двухсот мечетей. До наших дней сохранилось множество Исфаханских дворцов. В Исфахане имеется большое количество красивых парков и садов, образующих «зеленый венец» города, привлекающий не меньшее внимание гостей, чем памятники истории. Под мостами здесь обычно расположены чайные («чайхане»), которые также считаются полноценными исфаханскими достопримечательностями.

Шираз был одним из самых важных городов в средневековом исламском мире и столицей страны в годы правления династии Занд (XVI–XVIII вв.), когда он достиг своего расцвета. Во многих средневековых литературных произведениях Шираз — город науки, поэзии, роз и вина. Сегодня этот древний город, является столицей провинции Фарс, и представляет из себя обширный и колоритный населенный пункт с широкими, обсаженными деревьями, улицами, с большим количеством памятников, садов и мечетей.

Столица Персидской Империи и один из самых красивых городов Востока, Персеполь (по-гречески — «столица Персии») лежит в 60 км. северо-восточнее Шираза.

На высоте 1215 м. над уровнем моря, лежит центр древней религии зороастризма, господствовавшей в Персии до прихода ислама — Йезд. Город считается одним из самых древних постоянно населенных мест планеты. В конце XX в. ЮНЕСКО признало Йезд городом, имеющим вторую по возрасту городскую застройку в мире.

Древний город-крепость Бам — уникальное сооружение, беспрерывно строившееся с IX по XVIII века нашей эры, сосредотачивает на своей, не большой площади (6 кв. км.), огромное количество памятников истории. Землетрясения начала XXI в. сильно повредили Бам, многие его строения разрушены практически до основания, но уникальный город-крепость по-прежнему остается одной из главных достопримечательностей страны.

**5. Финляндская республика** (Хельсинки) — страна обширных лесов и многочисленных озер, ультрасовременных зданий и древних замков. Леса составляют основное богатство страны, их называют «зеленое золото Финляндии». Здесь более 60 тыс. озер, часто соединенных между собой короткими порожистыми реками.

Государство с развитой промышленностью (основные отрасли — лесопереработка, металлургия и машиностроение) и сферой услуг. По уровню жизни и качеству образования страна занимает одно из первых мест в мире.

Привлекательность Финляндии — в ее природе, сочетающей тысячи озер, хорошо сохранившиеся леса умеренного пояса. Помимо общей природной обстановки и отдельных объектов природы, в стране есть ряд городов, привлекающих внимание туристов своими историко-культурными объектами. Среди них — столица страны Хельсинки, Тампере, Турку. Множество туристов привлекают берега крупнейшего в стране оз. Сайма и север государства — Лапландия с ее зимним туризмом.

**III. Западно-европейская зона** — одна из самых популярных туристских зон Европы. Она привлекает туристов и очень разнообразной природой, и множеством историко-культурных, историко-архитектурных объектов. В то же время она имеет хорошо обустроенную инфраструктуру, отражающую общий высокий уровень труда в странах Западной Европы. Именно это обстоятельство и во многом общая история объединяют эту зону, несмотря на природные контрасты, в одно целое. Вместе с тем, в пределах зоны столь велики различия в природных условиях, что именно они в первую очередь определяют деление зоны на микрорайоны: Британский, Альпийский, Германия и страны Бенилюкса, Французский район.

**1. Британский туристский район** характеризуется следующими основными чертами: преобладанием познавательного туризма (особенно для Ирландии, принимающей крупные потоки «транзитников» из Северной Америки); слабым развитием курортного туризма, что объясняется неблагоприятными для этой цели климатическими условиями; важным местом в туристских потоках круизных путешественников, совершающих морские поездки вокруг Европы, по Атлантике и т. д.; преобладанием воздушных перевозок туристов над автомобильными.

Соединенное королевство Великобритании и Северной Ирландии (Лондон) — «туманный Альбион». В состав Соединенного Королевства входят Англия, Шотландия, Уэльс и Северная Ирландия. Также стране принадлежит Гибралтар — скала на берегу одноименного про-

лива. Имеет небольшие размеры, но стратегически важна, т.к. здесь находится порт и военная база, которые позволяют контролировать проход из Средиземного моря в Атлантический океан.

В настоящее время Великобритания — мощное индустриальное государство с развитым сельским хозяйством. К ведущим отраслям относятся станкостроение, электротехническая, авиационная, электронная и автомобильная промышленность. Некоторые традиционные отрасли, такие, как угледобывающая, сталелитейная и текстильная находятся сейчас в состоянии упадка, а лидирует Великобритания в области финансовых услуг, фармацевтической и оборонной промышленности.

Крупнейшие города: Бирмингем, Глазго, Ливерпуль, Манчестер, Бристоль.

Главный центр познавательного туризма в районе — Лондон (основан в I веке), достопримечательности: крепость Тауэр, Вестминстерское аббатство, собор св. Павла, здание парламента, Трафальгарская площадь и др. В наши дни Лондон соединен с материком туннелем под Ла-Маншем.

Лондон — город-гигант, в котором выделяют два центра: Сити — деловая и финансовая часть столицы, и Вестминстер — неразрывно связан с деятельностью парламента и королевскими традициями. Также принято различать Вест-Энд — кварталы театров, ресторанов и других развлечений, и Ист-Энд — район рабочих кварталов, а также местом заточения политических преступников.

Оксфорд — старинный центр просвещения и один из самых красивых городов Англии. Университет объединяет 39 самостоятельных колледжей, которые размещаются в средневековых постройках.

Кентерберри — один из древнейших городов Южной Англии. Это центр английского христианства, которое распространилось по всей стране после прибытия сюда в 597 году святого Августина. В настоящее время Кентерберийский собор — центр паломничества и место, где находится главное духовное лицо Англиканской церкви.

Брайтон — самый рафинированный и респектабельный курорт Англии. Англичане говорят, что самое красиво место в Англии находится в Брайтоне.

На западном побережье Англии находится город Блэкпул — город гостиниц; там можно найти гостиницу на всякий вкус и любой карман.

На весь мир знаменит Уимблдонский теннисный турнир — неофициальное «травяное» первенство мира.

Главный город Шотландии — Эдинбург, расположен вблизи потухшего вулкана.

Инфраструктура этого мини-города, который авторы проекта называют городом будущего, предусматривает все необходимое для его обитателей. Здесь будут магазины, кафе, рестораны, бассейны, детские игровые площадки, собственные коммунальные и общественные службы.

Особое место среди стран Ближнего Востока занимает Саудовская Аравия. Именно на ее территории расположены главные места паломничества мусульман — священные города Мекка и Медина, города, связанные с деятельностью пророка Мухаммеда и зарождением ислама. Сотни тысяч, а в отдельные годы и миллионы мусульман со всего света прибывают сюда в качестве паломников. Паломничество (хадж) дает огромные доходы стране. На Красноморском побережье страны — город Джидда, через который направляются тысячи паломников. Здесь же есть несколько памятников истории, среди которых, по преданию, могила первой женщины Евы.

**4) Страны Среднего Востока — это Иран и Афганистан.** С точки зрения туризма особенно интересен Иран — страна очень разнообразной природы и древней истории.

Иран — один из центров возникновения цивилизации на планете, место рождения одной из самых больших империй мира и одна из самых самобытных стран Азии. Иран имеет уникальный набор памятников, которые могут считаться достоянием всей цивилизации. В недрах страны скрыты богатейшие исторические реликвии — древние руины, полуразрушенные города, статуи и археологические раскопки древних династий.

Тегеран — один из самых больших по площади городов Азии, административный, экономический, индустриальный и культурный центр Ирана. Главной достопримечательностью столицы являются музеи, которых здесь огромное количество, причем все они содержатся в образцовом порядке и обладают фантастическими коллекциями.

Наиболее интересны мечеть Имама («Королевская мечеть»), мечеть Мотахари — самая большая и самая почитаемая мечеть в Тегеране, «качающийся минарет» Менар-е-Джунбан. Не менее интересны армянская церковь Св. Саркиса (Ванк), зороастрийский Храм огня и десятки других культовых сооружений.

Лучший вид досуга в Тегеране — посещение городского базара, настолько большого, что фактически это отдельный город и один из самых больших восточных базаров в мире.

В окрестностях столицы туристы могут посетить мавзолей на могиле Аятоллы Хомейни (иранцы называют его «Харам-е мотахар» — «место отдыха»), вулкан Демавенд (самая высокая гора страны) в

*Аль-Эйн* называют «городом цветов». Этот город важнейший археологический центр. Здесь был построен первый из эмиратских фортов. В настоящее время экзотикой для европейца является Рынок верблюдов.

Верблюжьих бега традиционный национальный вид спорта в Эмиратах (бега проводятся на дистанции в 10 км).

Еще одна достопримечательность ОАЭ — рукотворные острова, получившие название Пальмовых из-за их формы, которые видны невооруженным глазом с Луны. Пока известны только два рукотворных объекта, которые также хорошо видны из космоса. Это Великая Китайская стена и порт Свободной экономической зоны Джебель Али в Дубае. Острова строятся в море со стороны Джумейры и Джебель Али. В результате береговая линия Дубая увеличится на 120 км. На каждом острове возведут до 40 бутик-отелей класса «люкс», 2000 вилл (которые наравне с подданными ОАЭ приобретают в собственность и иностранцы), торговые комплексы, кинотеатры, запланировано строительство первого на Ближнем Востоке океанариума. Каждый остров, напоминающий по своей форме пальму и имеющий в диаметре до 5 км, будет иметь 17 «ветвей» защищенных искусственными барьерными рифами. Диаметр каждого острова будет равен 6 км; длина барьерного рифа, окружающего каждый остров, будет равняться 11 км. Острова будут иметь также по 2 искусственные бухты, вмещающие по 150 обычных и 50 океанских яхт. С суши острова свяжут 300-метровые мосты, а также морские паромы, главная магистраль будет дополнена скоростной монорельсовой подвесной железной дорогой.

*Дубай-Марина* — это своеобразный город в городе с населением в 150 тыс. человек (население Дубая сейчас составляет около 900 тыс. жителей). Он будет иметь трехкилометровую береговую зону. Создан искусственный залив, где будет размещаться гавань для яхт и катеров. Вокруг — жилые комплексы и офисные здания. Здесь будут возвышаться небоскребы, а также строения средней высоты и виллы. При планировании и конструировании вилл и квартир были учтены новейшие мировые достижения в этой области, такие разработки можно назвать «умные дома». Например, входя в помещение, владелец вслух может дать команду включить свет или телевизор, а температуру в помещении задать еще из машины по мобильному телефону Холодильник сам сообщит, каких продуктов не хватает, и распечатает список нужных покупок. Кроме того, исходя из имеющихся запасов, холодильник даст нужные команды электроплите, которая нагреется до необходимой температуры еще до того, как на нее будут поставлены кастрюли и сковородки.

**2. В Альпийский макрорайон** входят Швейцария, Австрия, Лихтенштейн и прилегающие альпийские районы сопредельных стран (Франция, Италия и др.). В районе велико число туристов не только летом, но и зимой, в период, когда в доступных для туристов горах есть необходимый снежный покров.

Долгое время лидером альпийского туризма была Швейцария с ее горными красотами, со сравнительно небольшими, но интересными в историко-культурном отношении городами. Швейцария — многонациональная страна (в которой 4 государственных языка — немецкий, французский, итальянский, ретороманский), а с туристами ее облик временами напоминает этнографическую карту мира.

Швейцарская Конфедерация (Берн) — самая возвышенная страна Европы. Швейцария знаменита своими банками: все вместе они считаются главным «сейфом» Европы и третьим в мире — после США и Японии — по величине хранящихся в них капиталов. Это самые надежные банки в мире (ни один швейцарский банк, ни разу не был ограблен). Швейцария производит за год 150 млн. тонн сыра, знаменит и швейцарский шоколад, большую часть которого производит шоколадная фабрика в городе Невшателе.

Швейцария относится к числу самых благополучных и стабильных стран мира. В 1815 году она провозгласила нейтралитет и сохраняла его в годы Первой и Второй мировой войн.

Большую часть Швейцарии занимают различные по высоте горы, покрытые ледниками. Две крупнейшие реки Европы — Рейн и Рона — берут свое начало в ледниках Швейцарских Альп. В предгорьях Альп располагаются большие озера. Крупнейшие из них Женевское, Боденское, Лаго-Маджоре, Невшатальское привлекают туристов из многих стран мира.

Столица Швейцарской Конфедерации — город Берн. В Берне находится резиденция Всемирного почтового союза и единственный в Европе Музей Альп.

Город Женева расположен на берегу озера в очень живописном месте. В Женеве находятся штаб-квартиры многих международных организаций, в том числе и европейского отделения ООН. Визитная карточка города — 140-метровый фонтан, бьющий из Женевского озера.

Наиболее значительным и увеличивающим свое влияние фактором Швейцарской экономики и общественной жизни является конгрессный туризм: конгрессы, симпозиумы, съезды, конференции, собрания и т.п. Женева известна как лучшее в мире место для проведения симпозиумов международного уровня. Ежегодно в Женеве проводится в

среднем около 80 международных мероприятий, число делегатов которых насчитывает примерно 50 человек в день. Все это дает большие доходы стране.

Горнолыжный туризм — наиболее распространенный вид туризма в Швейцарии. Находясь в самом центре Альп, Швейцария располагает более чем 140 лыжными центрами. Среди наиболее популярных можно отметить Сент-Мориц, Кранс и Монтана, Цермат, Давос и др.

В последнее десятилетие Швейцарию по числу туристов обогнала Австрия: в ней привлекают не только Альпы, но и выдающийся центр мировой культуры — Вена - с ее дворцами и храмами, музеями и театрами, концертными залами с их насыщенной музыкальной жизнью. В Вене жили и творили многие великие композиторы (Л. Бетховен, И. Гайдн, В. Моцарт, Ф. Шуберт, И. Штраус и др.), которым посвящены специальные музеи. Помимо Вены, обращает на себя внимание родина Моцарта — город Зальцбург.

Княжество Лихтенштейн (Вадуц) — карликовое государство в Центральной Европе. Страна знаменита, прежде всего, тем, что является одним из крупнейших офшоров в мире, горнолыжными курортами и историко-культурными достопримечательностями.

Альпы заходят и на юго-восток Франции, где среди прочих горно-спортивных курортов особой известностью пользуются Гренобль и Шамони.

В меньшей мере привлекает туристов альпийская Италия.

В целом Альпийский район отличается хорошо развитой туристской инфраструктурой. Не случайно Альпы посещают более 60 млн. туристов в год.

3. Особый туристский микрорайон Западноевропейской зоны представляет **Германия** с примыкающими к ней **странами Бенилюкса** (Бельгия, Нидерланды, Люксембург). Он расположен в центре Европы и хорошо обеспечен коммуникациями, особенно сухопутными, что облегчает не только внутрирайонные туристские миграции, но и общеевропейские.

Район характеризуется аттрактивной природой. На юге располагаются средневысотные горы, далее идет спуск на север к Северному и частично Балтийскому морям. Некоторые низменности (в Нидерландах) расположены ниже уровня моря и защищены плотинами и дамбами. С юга на север меняется и климат. Наиболее благоприятен для отдыха он в долинах южной Германии, что и обусловило развитие там курортов, в том числе и с использованием целебных вод. Есть и приморские курорты. Районы привлекают туристов не только своей природой: в четырех странах, переживших много исторических подъемов и падений, сохранилось большое число памятников культуры разных эпох.

застройкой, соответствующей роли Бейрута как центра финансов и культуры. В Ливане имеются горнолыжные курорты: Ферей-Мзаар, Кедрь, Фагра, Зарур и Лаглуг.

В Сирии большой интерес для туристов представляют древние города Пальмира и Хaleb с их памятниками эллинистического искусства. Столица страны Дамаск привлекает объектами мусульманской культуры, среди которых одна из самых знаменитых святынь ислама — мечеть Омайядов.

Мусульманская архитектура типична и для большинства районов столицы Ирака — Багдада. Большой известностью пользуется мечеть Назимия (Золотая мечеть). В городе много современных зданий и памятников, стилизованных в духе мусульманских традиций. В стороне от столицы, расположенной на берегах знаменитой реки Тигр, находятся развалины древних городов, в том числе знаменитого Вавилона. Есть в Ираке (на севере и северо-востоке страны) и летние высокогорные курорты.

Несмотря на несомненную туристскую привлекательность Ливана, Сирии и Ирака, поток туристов в эти страны ограничен из-за политической нестабильности.

Значительно менее интересны для познавательного туризма другие арабские страны Ближнего Востока: Иордания, Йемен, Кувейт, Катар, Бахрейн. В этих странах, экономика которых базируется на добыче нефти, внимание привлекают в основном современные города.

Объединенные Арабские Эмираты привлекают большое число туристов-«челноков».

Центр туристского притяжения — эмират Дубай, признан одним из крупных центров бизнеса и туризма на Ближнем Востоке. Достопримечательности: самая большая мечеть города — Джумейра, прекрасный образец исламской архитектуры, самое высокое здание в Заливе — Мировой торговый центр Дубай, Дубайский исторический музей в форте Аль-Фахида.

Менее посещается *Шарджа* — эмират, широко известный традиционной архитектурой и парками. Для туристов организуются экскурсии на Акулий остров, расположенный почти в центре Персидского залива, где можно поймать небольшую акулу. Популярны сафари по пустыне с посещением деревень бедуинов-кочевников.

*Абу-Даби* — столица ОАЭ, посещается реже, чем другие города: Женский центр ремесленного производства, где представлены разнообразные виды местного прикладного искусства и кустарных промыслов. Petroleum Exhibition (выставка нефтяного производства).

На побережье Средиземного моря, особенно в районе г. Натанья и в районе города Эйлат в Арабском заливе Красного моря расположены приморские курорты. Курорты также есть на побережье расположенного ниже уровня океана Мертвого моря, очень высокая соленость которого позволяет купающимся свободно держаться па воде. Высокая минерализация делает органическую жизнь в море невозможной, здесь обитают лишь некоторые виды бактерий. Добыча химических веществ из вод Мертвого моря производится с конца 20х гг.

**3) Арабские страны Юго-Западной Азии** включают в себя государства от Ливана на северо-западе до Йемена на юго-востоке: Сирия, Ирак, Иордания, Кувейт, Катар, Бахрейн, ОАЭ, Саудовская Аравия. Все это мусульманские арабские государства.

За исключением своих окраин — средиземноморского Ливана и отчасти Сирии на северо-западе и «счастливой Аравии» (южной части Йемена) на краю Аравийского полуострова — все страны района — засушливые пустынные и полупустынные территории. Поэтому цивилизации размещались там лишь в районах, где было возможно создание оросительных систем за счет рек (как в Месопотамии) или подземных вод, — в оазисах.

С середины XX в во многих странах района стала добываться в больших количествах нефть, и это привело к формированию оазисов на «индустриальной основе» за счет подачи воды с глубоких горизонтов или опреснения морской воды. В ходе этих процессов формируется современная цивилизация. В частности, очаги этой новой цивилизации привлекают в страны района большое число туристов-«челноков» из стран СНГ. В некоторых государствах района на берегах морей появились и современные морские курорты. В горах Ливана есть и горные курорты. Все это служит развитию рекреационного туризма. Практически во всех странах макрорегиона существует множество историко-культурных достопримечательностей.

На территории Ливана расположено одно из самых ранних поселений людей — Баальбек (входит в список Всемирного культурного наследия ЮНЕСКО) — самый крупный в мире древнеримский комплекс, где сохранились развалины культовых сооружений, посвященных Юпитеру, статуи, скульптурные изображения Венеры, Бахуса, ряды колон и скульптур, лестницы. Экскурсионные программы также включают посещение одного из самых древних городов мира — Библоса (где был создан алфавит), одно из древних поселений в Ливане — город Сайда, города VIII века Анжар, Триполи, огромную пещеру Джейто Гротто с подземным озером и горный заповедник. Столица страны — Бейрут, наряду со старинными кварталами, отличается современной

Географическое положение Германии благоприятно для развития туризма: соседство с экономически развитыми странами, где туризм является главной отраслью экономики; имеет выход к морям, что способствует развитию круизного туризма и приморских курортов; характерна транспортная доступность страны; положение страны в центре Европы, на перекрестке международных путей.

Туристическая индустрия приносит ФРГ солидный доход. Наиболее посещаемыми туристами местами являются: Балтийское побережье, Саксонская Швейцария, район Боденского озера, предгорья Альп, Гарц, долины рек Мозель, Неккар, Майн и др. Однако, сложная экологическая ситуация (Рейн считается одной из самых грязных рек мира) негативно влияет на развитие туризма.

На территории государства выделяется шестнадцать федеральных земель, и каждая может быть рассмотрена как туристско-рекреационный центр.

Берлин — «возрожденная столица» объединенной Германии. Весь исторический центр города, по сути, представляет собой собрание исторических, культурных и архитектурных памятников, впрочем, сильно пострадавших во времена бомбежек и штурма Берлина 1945 г. Одно из самых красивейших мест в окрестностях города — Потсдам, бывший с XVII в. резиденцией прусских королей.

Дрезден — это один из важнейших туристских городов в Европе, что объясняется выгодным положением его на судоходной реке Эльбе, великолепной природой и многочисленными архитектурными и историческими памятниками.

Лейпциг — город традиционных международных ярмарок, книго-торговли и продажи пушных изделий.

Мюнхен — третий по величине город Германии, расположен вблизи Альпийских гор на берегах реки Изар. Город славится своими художественными галереями мирового масштаба.

Дюссельдорф — центр искусства и политики, место сосредоточения головных офисов многих крупных банков и компаний страны, а также город искусства, моды, конгрессов и выставок. В 10 км к востоку от города лежит знаменитый Неандерталь — место находки ископаемых останков одного из гипотетических предков «человека разумного». Сейчас здесь открыт музей истории и эволюции человечества.

Гамбург — это самый большой морской и четвертый по величине речной порт Германии, одна из лучших якорных стоянок на Балтике и крупный яхт-центр страны. Гамбург представлен в книге рекордов Гиннеса как город с наибольшим количеством мостов: их здесь больше, чем в Венеции, Амстердаме и Лондоне, вместе взятых.

Франкфурт-на-Майне — «город небоскребов и банков», важнейший экономический центр Германии и Европы.

Ганновер — город международных выставок, парков и оригинальной архитектуры.

В Баварии расположены главные горнолыжные курорты страны. Самый знаменитый и, кстати, единственный предлагаемый туристам в России — курорт Гармиш-Пантеркирхен. Еще в 1932 г. здесь проходили зимние Олимпийские игры. Ныне это столица зимнего спорта Германии и место проведения этапов Кубка мира по горным лыжам.

Крупный транспортный узел Германии — Гессен. Здесь расположен аэропорт Рейн-Майн, занимающий I место в Европе по грузообороту и II-е — по пассажиропотоку.

Королевство Нидерландов (Амстердам) — страна «ветряных мельниц», расположена на побережье Северного моря, в устье трех больших рек: Рейна, Мааса и Схелде. Большая часть страны находится ниже уровня моря, поэтому для страны характерны наводнения. Голландцы постоянно осушают прибрежные участки, строят водоотводные каналы и шлюзы. Символ страны: ветряная мельница, клопсы (деревянные башмаки) и тюльпаны.

Голландцы, составляющие большинство населения государства, имеют германские и кельтские корни, на севере живет народ фризы, для которых характерен французский язык. Королевство одно из самых густо населенных государств мира, здесь находится гигантская агломерация Рандстад — «кольцевой город», которая включает в себя крупнейшие города страны, каждый из которых выполняет свою функцию: Роттердам (крупнейший порт в мире), Утрехт (в окрестностях живет королева), Делфт, Гаагу (резиденция правительства и парламента, здесь находится международный суд, Государственный архив, Королевская академия изобразительных искусств), Харлем, Амстердам.

Королевство Бельгия (Брюссель) — государство, расположенное на западе Европы.

Основное население Бельгии — валлоны (говорят на французском языке) и фламандцы (фламандский относится к группе германских языков). Несмотря на относительную политическую молодость, Бельгия была колониальной державой. В начале XX столетия ей принадлежала огромная африканская колония Конго, богатая алмазами и цветными металлами. Именно благодаря этому в стране создана мощная цветная металлургия, сырье для которой продолжают привозить из Африки. В целом в экономическом отношении Бельгия схожа с соседями — Нидерландами и Люксембургом, и образует с ними экономический союз Бенилюкс (по начальным слогам названий этих государств).

*Белек* — гостиничная зона с растянувшимися на километры пляжами.

*Фетхие* — районный портовый город залива Фетхие. Со своими защищенными гаванями для яхт, длинным променадом вдоль гавани, пестрыми, оживленными базарами, многочисленными, прекрасными пляжами Фетхие уже давно стал центром притяжения для туристов.

*Кушадасы* — около 115 км от Измира, расположен район Кушадасы, являющийся самым известным курортом Турции. Когда-то пиратское укрепление, на сегодняшний день превратилось в знаменитый курорт. Типичным для этого места являются песчаные пляжи и бухты, многочисленные рыбные рестораны у гавани, завлекающие гостей лавки восточного антиквариата, гостиничные комплексы, бары и дискотеки.

**2) Палестина.** Этот макрорайон включает в себя государство Израиль, населенное преимущественно евреями (коренными жителями и иммигрантами), и арабские территории, которые много десятилетий ведут борьбу за создание арабского Палестинского государства.

В основном, в Израиле развит познавательный (+ религиозный) туризм, на берегах Мертвого моря — лечебный и оздоровительный.

Территория Палестины одна из древнейших в мире: в долине Иордана обнаружен самый первый город на свете — Иерихон («город фиников»), возраст которого насчитывает семь тысячелетий. Южнее самого крупного города Палестины Иерусалима расположен город Вифлеем, над которым, по преданию, зажглась звезда в миг, когда в скромных яслях родился Иисус Христос. Здесь сооружен грандиозный храм — церковь Рождества Христова.

Самое большое число туристов привлекает сам Иерусалим, связанный с реликвиями иудейской, христианской, мусульманской религий. Старый город разделен на несколько частей: христианскую, армянскую, мусульманскую и еврейскую. Среди историко-культурных памятников самые почитаемые: иудейская Стена плача, христианские святыни — часовня Гроба Господня, Голгофа, где был распят Христос, скалу, где он молился (и еще много мест, связанных с евангелическими сюжетами). Согласно исламу, со скалы, где молился Христос, позднее вознесся на небо мусульманский пророк Мухаммед (тут сооружена мечеть Омара). При разделе Палестины после II мировой войны ООН вынесла решение об особом статусе Иерусалима, который исторически делится на Старый и Новый город.

Из других городов района следует назвать фактическую столицу Израиля Тель-Авив (хотя руководство государства считает столицей Иерусалим, что не признано большинством государств мира) с его музеем средиземноморского искусства «Гаарец», картинной галерей.

ных церквей. Музей под открытым небом Гереме, руины Зелве, подземные города Деринкуй и Каймакли, многие другие удивительные памятники Каппадокии с каждым годом привлекают к себе все больше внимание не только иностранных туристов, но и жителей страны.

*Демре* – место, освященное Николаем Чудотворцем, много лет служившим здесь епископом. Здесь есть церковь, впоследствии восстановленная княгиней Голицыной. Именно на территории Турции, ныне страны мусульманской, в прошлом исповедовалось православное христианство, и памятники близкой нам культуры представляют большой интерес для туристов.

*Каш* — курортный город (древний Антифеллус). Еще не так давно считавшийся рыбацким поселком, за последние годы Каш превратился в известный курорт с узкими старинными улочками и базарами, массой баров, ресторанов, дискотек.

*Патару*. Если верить легенде, в Патаре родился Аполлон, также это место рождения Николая Угодника.

В Турции находятся развалины древнего города *Фазелиса* — любимое место зимнего отдыха Александра Македонского.

На горе *Немрут*, что находится на востоке страны возле города Адыман, есть музей под открытым небом, и считается восьмым чудом света. На высоте 2000 метров из земли вырастают огромные барельефы, 10-метровые статуи богов, человеческие и птичьи головы из камня. До сих пор остается загадкой каким образом эти камни были подняты на такую высоту. Восход и закат солнца усиливают магнетизм и таинственность этого места.

*Памуккале* — в переводе с турецкого означает «Хлопковый замок». Издалека это похоже на горы, полностью покрытые снежными шапками, но если подойти ближе, становится видно, что налёт — твёрдый, солевой. Версия образования «Хлопкового замка» такова: в течение длительного периода из расщелин холмов били минеральные источники, и поверхность этих холмов постепенно покрывалась соевым налётом. Так и возникли эти великолепные белые террасы.

Сейчас Памуккале — излюбленный объект экскурсионных программ для туристов. Здесь находятся небольшие бассейны с минеральной водой, где можно помочить ноги и полежать.

*Бассейны Клеопатры* — природная достопримечательность, наполненная термальной водой. Говорят, великая царица высоко ценила омолаживающую силу бассейнов. Температура воды в бассейнах — 36°С выше нуля, и они открыты для посещений. Эта вода целебна, ею можно полоскать горло при простуде или умывать лицо, её позволяют набрать в предварительно захваченные с собой бутылочки. Здесь же располагаются руины античного города Хиераполис.

Великое Герцогство Люксембург (Люксембург) — «малый замок» (в переводе со старонемецкого) — карликовое государство в Европе.

**4. Французский макрорайон** включает в себя территорию Франции без ее альпийских районов и Средиземноморского побережья.

Французская Республика (Париж) — Франция расположена на юго-западе Западной Европы. Граничит на юге с Испанией и Андоррой, на северо-востоке — с Бельгией и на востоке — с Германией, Люксембургом, Швейцарией, Италией.

Территория Франции разделена на 100 департаментов, в том числе заморские — острова Реюньон в Индийском океане, Мартиника и Гваделупа в Карибском море.

Во Франции развиты и промышленность, и сельское хозяйство. Одной из ключевых современных отраслей промышленности является атомная энергетика (АЭС вырабатывает 2/3 всей электроэнергии). Важнейшую роль играют ракетно- и авиастроение, судостроение и автомобилестроение, развиваются также металлообрабатывающая промышленность, радиоэлектроника и химическая промышленность.

С давних пор во Франции ценится легкая промышленность. Знаменитые лионские шелковые мануфактуры стали мощными современными заводами и продолжают выпускать высококачественные ткани. Город Севр уже более двух столетий известен за пределами Франции своими фарфоровыми изделиями, а город Грас — парфюмерными изделиями. Особое место занимает производство одежды и обуви. Франция на протяжении веков была и остается призванной законодательницей моды. Известные французские модельеры Пьер Карден, Ив Сен-Лоран, Пако Рабан, Кристиан Лакруа и другие.

Франция является самой посещаемой страной мира.

Париж — культурный центр Франции, в котором находятся главные музеи страны. Кроме того, в Париже имеются такие архитектурные шедевры, как Эйфелева башня, собор Нотр-Дам-де-Пари, церковь Сен-Шапель, Триумфальная арка, Пале-Рояль, Елисейский дворец, город-памятник Версаль, Университет, Латинский квартал, Монмартр (самый высокий холм Парижа), Елисейские поля, Болонский лес, ботанический сад, зоопарк и всемирно известные кабаре: Мулен Руж, Креси Хорс и Паради Латен.

Под Парижем находится Евродиснейленд — самый крупный в мире парк развлечений. В настоящее время Диснейленд по посещаемости в два раза превосходит Эйфелеву башню и Лувр.

Канны являются важным туристическим центром страны. Прославленным городом стал совсем недавно — когда закончилась Вторая мировая война, в этом маленьком провинциальном городке организовали международный кинофестиваль. К восьмидесятым годам, фестиваль был признан как самый престижный в мире.

В последнее время, наряду с посещением Парижа, Канн, Ниццы и других городов во Франции набирает обороты так называемый сельский туризм. К услугам отдыхающих небольшие сельские поселения с их незабываемым провинциальным колоритом — полями лаванды и огромными виноградниками.

**IV. Южная Европа.** Расположена на трех, омываемых Средиземным морем, южно-европейских полуостровах (Пиренейском, Аппенинском, Балканском) и примыкающих к ним территориях. Зона отличается привлекательностью побережья Средиземного моря, средиземноморским климатом, субтропической растительностью, в значительной мере окультуренной и, что не менее важно, очень сложной историей, которая оставила в этой зоне множество памятников культуры и архитектуры. Поэтому можно утверждать, что аттрактивность зоны велика и разнообразна.

Европейские берега Средиземного моря привлекают ежегодно 100 млн. туристов-рекреантов.

В пределах зоны достаточно четко выделяются туристские макрорайоны: Адриатический, Пиренейский, Аппенино-Мальтийский, Южная Франция.

**1. К Адриатическому району** относятся территория бывшей Югославии и Албания.

Южнее находится Греция; она привлекает климатом, морем с его пляжами, но в первую очередь, естественно, своей великой историей. Памятники встречаются во всех туристских мезорайонах Греции: Центральной Греции, Северной Греции, на Пелопоннесе, многочисленных островах (наиболее фешенебельным курортным микрорайоном страны является о. Корфу в Ионическом море).

Главным организационным центром туризма в Греции является ее столица Афины. В северной части страны таким центром являются Салоники, близ которых расположена гора Афон, а также легендарный Олимп, «обитель богов».

**2. В Аппенино-Мальтийский район** входят Италия (кроме ее альпийских районов), два карликовых государства Ватикан и Сан-Марино и островное государство Мальта.

*Троя* — легендарный город, битва за который воспета Гомером в «Илиаде». На месте, указанном великим греческим поэтом, найдено более десяти поселений разных периодов, начиная с 3000 года до н.э. Последний город, от которого сохранились улицы, храм Афины, театр, просуществовал с 1 века до н.э. по 500 год н.э.

*Стамбул* — город богатейшей истории, крупный порт, экономическое и промышленное «сердце» страны, с уникальным местоположением — разделяемый проливом Босфор, он находится одновременно и в Европе, и в Азии. Это единственный в мире город, который расположен сразу на двух материках. Стамбул — в прошлом Константинополь, в древнерусских документах Царьград. Самый знаменитый храм — выдающееся произведение византийской архитектуры Айя София. После захвата Константинополя турками в XV в. было построено большое число новых мечетей. Есть в Стамбуле и музеи, среди которых археологический (с саркофагом Александра Македонского), памятники гражданской архитектуры. В XX в. Стамбул в большой мере был европеизирован. От византийского периода сохранились остатки императорских дворцов, акведук Валента, руины мощных городских стен, подземные цистерны и культовые сооружения, большинство из которых переделано в мечети.

*Эфес* — древний город Эфес существует с 11 века до н. э. В Эфесе можно увидеть развалины, сохранившиеся как нигде в мире: библиотеку Цельмиуса Полемуса, одеон, римские бани, развалины акрополя, дома богатых горожан, акведук, крепостные стены, фонтан императора Адриана — памятник самого могущественного императора Римской империи Трояна, галерею, храм императора Домициана, дома любви, туалеты и прекрасный амфитеатр Эфеса и множество различных памятников античной архитектуры.

*Измир* — третий по величине город Турции и самый крупный экспортный порт не только Турции, но и всего Балканского полуострова, который ежегодными ярмарками В этом городе можно посетить Бархатную крепость «Кадифе Кале», построенную еще в 6 веке до н. э., античную Смирну, место рождения Гомера.

*Каппадокия* — популярнейшая достопримечательность Турции. Была одной из колыбелей христианства — благодаря деятельности святых Петра и Павла, живших и проповедовавших на землях Анатолии, здесь появилось множество христианских монахов, селившихся в каппадокийских долинах, вырубая в скалах целые монастыри, до сих пор обнаруживаемые в этих туфовых горах. На пространстве между Кайсери, Нигде, Гюльшехиром и долиной Ихлары, на площади всего в несколько сот квадратных километров, насчитывается 3 тысячи скаль-



*Аланья*, основанная в IV в. до н. э. Главная достопримечательность Аланьи — византийская крепость на вершине горы, возвышающаяся над городом. Аланья также знаменита своими пещерами, наиболее посещаемая из которых пещера Дамлаташ.

*Бодрум* — расположен в бухте, окруженный пальмами на юго-восточном побережье Эгейского моря. Бодрум — место для индивидуального отдыха. Кристально чистая вода, красивые пляжи и уединенные бухты для жаждущих солнца, желающих искупаться, порыбачить или заняться подводным плаванием. Буйная растительность для любителей пеших прогулок и фотосъемок, а также античные места для любителей искусства и истории. Маленькие кафе и дворики для чаепития, множество ресторанов приглашают отведать дары Эгейского моря и отменное вино.

*Мармарисс* — расположен в бухте, окруженной сосновыми лесами. Этот оживленный город с большой гаванью для яхт, многочисленными ресторанами, кафетериями и торговыми улицами в последние годы стал самым излюбленным местом отдыха на турецком побережье Эгейского моря. Мармарис предлагает множество возможностей для спортивно-активных отдыхающих, любителей ночных картин моря и интересующихся историей гостей.

*Адана* — большой римский каменный мост (II век) руины замка 782 года, археологический музей, мечеть Эски-Яг.

*Анкара* — музей Анатолийских цивилизаций с богатейшими коллекциями предметов быта и искусства хеттов и фригийцев старый город, расположенный вокруг средневековой цитадели. Мечеть Хаджибайрам, мавзолей Кемаля Ататюрка.

*Антакья* (Антиохия) — остатки римских храмов, акведуков, театров и катакомб археологический музей с коллекцией мозаики II—III веков грот св. Петра, в котором апостол читал свои проповеди, неподалеку от грота крестоносцы в XII и XIII веках возвели церкви.

*Аспендос* — знаменитый амфитеатр, наиболее хорошо сохранившийся в мире. Развалины римского акведука.

*Бурса* — несколько мечетей в византийском, персидском и исламском стилях горячие серные источники гробницы первых османских султанов.

*Трабзон* — церковь Златоглавой Божьей Матери и церковь св. Евгения византийской архитектуры, обе церкви переделаны в мечети церковь св. Софии (XIII век), в которой расположен музей монастыря XIV века.

В Италии выделяются 6 мезорайонов:

1) Рим и центральная Италия, привлекающие туристов в основном достопримечательностями итальянской столицы — «вечного города». Первые поселения существовали здесь в X в. до п. э. Ныне, среди памятников античности, выделяют круглый храм на р. Тибр, руины Коллизея, Пантеон, Триумфальные арки Тита и др.

2) Неаполь и южная Италия, аттрактивность которых в памятниках Неаполя, развалинах Помпеи, курящемся Везувии и многих других достопримечательностях. Много их на островах Сицилия и Сардиния и на всей южной части Аппенинского полуострова. Среди курортов самый знаменитый Сорренто на берегу Неаполитанского залива.

3) Флоренция и северная часть Центральной Италии. Флоренция — это подлинный город-музей, собравший замечательные памятники зодчества и произведения живописи эпохи Возрождения.

4) Ломбардия на севере страны привлекает в первую очередь Миланом с его историко-архитектурными памятниками и знаменитым оперным театром Ла-Скала.

5) Северо-запад Италии — в первую очередь курортный район — Лигурийская Ривьера. Большую роль в туризме играют древнейшие города страны — Генуя и Турин.

6) Северо-восток Италии, где главным центром притяжения туристов является Венеция с ее каналами, гондолами, многочисленными палатцами. Интересны и другие города — Падуя, Болонья, Верона с многочисленными памятниками старины.

Расположенное внутри полуострова маленькое государство Сан-Марино — самая древняя республика мира, а находящийся внутри Рима Ватикан с собором Св. Петра — резиденция папы Римского.

Пользуется популярностью у туристов Мальта (со столицей Ла-Валлетта), известная и памятниками прошлого, и своеобразной архитектурой. Республика Мальта — государство, расположенное на островах Мальтийского архипелага в Средиземном море. Рек и озер здесь нет, дождей выпадает мало, поэтому недостаток воды — глобальная проблема. Большое значение для экономики страны имеют иностранный туризм и эксплуатация мальтийских доков, крупнейших на Средиземном море. Почти 60% населения заняты в сфере обслуживания. Число туристов, приезжающих в эту страну, превосходит ее население в два раза. С туристическим бизнесом связано кустарное производство кружев и художественных изделий из камня.

**3. Пиренейский макрорайон** включает Испанию, Португалию и маленькую Андорру. Район этот очень привлекателен для туристов и в последнее десятилетие пользуется исключительным туристским спросом.

Королевство Испания (Мадрид) — занимает центральную и восточную части Пиренейского полуострова, а также Балеарские острова в Средиземном море и Канарские острова в Атлантическом океане. Это вторая по высоте среди европейских стран после Швейцарии (Кантабрийские горы, Пиренеи, Иберийские и Андалусские горы).

В древности Пиренейский полуостров был заселен иберами. Затем на этой территории расселились кельты. Сюда вторгались греки, финикийцы, карфагеняне, римляне, вестготы, арабы и берберы, которые завоевывали и заселяли эти земли, оставляя свидетельства своих культур.

В первую очередь туризм в Испании — это посещение столицы страны Мадрида со знаменитой картинной галереей Прадо, историческими зданиями с монументами. Также туристскими центрами являются: Барселона, популярностью пользуется Севилья, основание которой восходит к VII в. до н. э., Гранада, в архитектуре которой сказывается большое влияние мусульманских архитектурных традиций, так же привлекает туристов крепость-дворец мавританских властителей — Альгамбра. На юге Испании находится один из самых старинных городов страны Кордова с многочисленными историко-архитектурными памятниками многих эпох. Многие сооружения в городах Испании и других романских странах отличаются внешней роскошью, в чем заключаются определенные традиции, перенесенные позднее из Европы.

На Средиземноморском побережье Испании очень много курортных городов и поселков. Среди них особое место занимает третий по численности населения город Испании — Валенсия, с богатой многовековой историей и соответствующими историко-культурными памятниками. Зона приморских курортов Испании продолжается на принадлежащих ей Балеарских островах (в 200 км от Пиренейского полуострова). Среди островов архипелага особой известностью пользуется Мальорка (с наиболее известным курортом Пальма).

Значительно меньше туристские возможности Португалии. Португальская республика (Лиссабон) — самая западная страна Европейского материка. Природа оказывает сильное влияние на экономику страны. Юг традиционно занят сельским хозяйством. Отсюда на мировой рынок поступают вина (знаменит португальский портвейн), оливковое масло, рыбные консервы и натуральная пробка, во вывозу которой Португалия занимает первое место в мире. Однако, и в этой стране есть, помимо яркой природы, немало познавательных туристских объектов. Большая часть их — в столице Лиссабоне. Интерес представляет посещение плантаций пробкового дуба, посещение района, примыкающего ко второму по величине городу страны Порту (Опорто). Именно

Приморские районы известны многочисленными купальными сезонами (теплые моря, субтропический климат), что способствовало возникновению известных средиземноморских курортов (Анталья, Аланья и др.). Также есть во внутренних районах Турции курорты, основанные на использовании минеральных источников. Например, источники близ города Бурса использовались еще византийцами. Климат в стране (кроме побережий) континентальный, поэтому наиболее благоприятный сезон для туризма — весна или осень.

Большая часть Турции — это плоскогорья и невысокие горы, которые на востоке страны переходят в высокогорные районы, где хорошо выражена высотная поясность. Там расположен священный для армян (но находящийся после I мировой войны на территории Турции) массив Арарат, где, по библейскому преданию, завершил свой путь Ноев ковчег, а также большое и очень живописное озеро Ван. Там же берут начало реки Тигр и Ефрат. Однако, пока этот несомненно потенциально-курортный район освоен мало.

Турция вся сплошь состоит из туристских центров. Практически любой из ее городов представляет собой место для отдыха тысяч туристов. Самые знаменитые:

*Анталья* — по оценкам ЮНЕСКО этот район признан одним из самых экологически чистых мест на планете. Купаться здесь можно с марта до конца ноября. Исторический центр старого города называется Калеичи («внутри крепости»), расположенный вокруг древней римской гавани, обнесенной стеной. Анталия находится на высоте 40 метров над уровнем моря, самое красивое место — это порт. Благодаря своему жаркому климату (300 дней в году здесь светит солнце), Анталия стала одним из любимых мест отдыха на Средиземноморском побережье.

*Сиде* («гранат») — небольшой город на полуострове, в 75 км от Антальи, один из наиболее оживленных курортов юга Турции. До наших дней сохранились остатки амфитеатра на 16 тыс. зрителей, статуя императора Веспасиана, храм Фортуны, фонтан, агора, римские бани (в которых сейчас располагается археологический музей), некрополь и акведук.

*Кемер*, расположен в 42 км к югу от Антальи. Это интенсивно растущий курортный центр и один из известных яхт-центров. Кроме многочисленных магазинов, баров и ресторанов пешеходной зоны, яхт-центра и сети современных отелей и клубов, здесь находится Йорюк Парк — «живая этнографическая экспозиция», посвященная истории и быту турецкого народа.

рящие на греческом языке. Раздел Кипра создает излишнюю напряженность для туристов, но это не мешает большому числу туристов-курортников пользоваться благами Средиземного моря.

Кипр — это одно из самых распространенных направлений туристов. Расположен в северо-восточной части Средиземного моря (третий по величине остров в море). Индустрия туризма на Кипре — одна из главных статей национального дохода. В этом секторе трудится значительная часть населения, а прибыль, приносимая туризмом, является главным источником поступления иностранной валюты в бюджет республики. Здесь развиты практически все направления в туризме: от рекреационного отдыха до агротуризма и проведения международных конференций.

Наиболее посещаемые:

— экскурсионные объекты: Никосия — центр столицы «Старая Никосия», собор Айос Иоаннис (Святого Иоанна) (кафедральный православный собор), Дворец архиепископа (резиденция высшего духовного лица Кипра), Национальный музей, музей Византийского искусства Никосии, Кипрский музей ювелирного искусства; Ларнака (Ларнакская крепость), Пафос — объявлен ЮНЕСКО памятником мировой культуры (руины храмов Афродиты и Аполлона), Фамагуста, Лимасол (соборы и храмы, монастыри различных веков), Троодос (монастырь Кикко — самый знаменитый и самый богатый на острове), полуостров Акамас — самый заповедный регион Кипра (одно из лучших мест для экологического туризма в Европе).

— этнографические объекты: ремесленный центр Лефкара (вышивка и кружево), этнографический музей и центр прикладного искусства в Пафосе;

— курорты: на южном побережье главный курортный район Лимасол, «туристская Мекка» Кипра — массив Троодос, район Солеа — район многочисленных горных курортов, Ларнака — один из комфортабельных курортов острова (Парк верблюдов, яхт-клуб), Айя-напа («священный лес») (41 км от Ларнаки) курорт высокого класса со множеством гостиниц, ресторанов, дискотек, Протарас — «молодой» современный курорт.

Турция — государство, расположенное на западе Азии и крайнем юго-востоке Европы, омывается тремя морями: Черным, Средиземным и Эгейским, также Турции принадлежит Мраморное море, разделяющее европейскую и азиатскую части страны. Турция занимает одно из ведущих мест в качестве туристско-рекреационной зоны среди многих стран мира в основном благодаря своим природно-климатическим условиям, которые благоприятствуют отдыху и восстановлению.

этот район — родина портвейна. Есть и чисто курортно-рекреационные объекты. По уровню экономического развития Португалия находится на одном из последних мест в Западной Европе.

Княжество Андорра (Андорра-Ла-Велья) — государство «запертое» в горной долине Пиренеев на стыке двух стран: Испании и Франции. Эта особенность географического положения является для страны очень выгодной: основным источником доходов жителей Андорры стало обслуживание испанско-французской торговли. В настоящее время — международный финансовый центр, так как с 1950 г. Андорра — свободная торговая зона без налогов и пошлин. Здесь нет собственной валюты, поэтому равное значение имеют испанские песеты и французские франки. Главная улица столицы превращена в огромный супермаркет, где продаются электроника, меховая и кожаная одежда, парфюмерия.

Туризм — второй источник доходов страны. Туристов привлекает чистый воздух, горный ландшафт, горячие источники, склоны, удобные для спуска и оборудованные подъемниками.

**4.** В зоне Южной Европы велика роль **южного побережья Франции**. Особенно славится своими благоприятными для отдыха и лечения условиями побережье от Марселя до границы Франции с Италией. Это французская Ривьера, также привлекателен шестидесятикилометровый участок ее от Канна до Ментоны — Лазурный берег, который защищен от северных ветров Приморскими Альпами.

У самой границы с Италией находится княжество Монако.

Княжество Монако (Монако) — расположено на берегу Средиземного моря, окружено с суши территориями Франции. Основными статьями доходов государства является обслуживание иностранных туристов и финансовая деятельность (льготный налоговый режим привлекает сюда крупные международные банки), значительный доход приносят игорные дома Монте-Карло. Монако — это место проведения крупных международных научных конференций. Сельское хозяйство имеет второстепенное значение и специализируется на выращивании оливковых и апельсиновых деревьев. Главная достопримечательность страны — Океанографический музей (в нем в огромных аквариумах содержатся живые осьминоги, черепахи, морские звезды, тропические рыбы и т.д.).

### Тема 15. Общая характеристика Азиатского региона

Азия — самая большая часть света, занимающая около 1/3 суши планеты.

В Зарубежной Азии привлекает необычайно разнообразная, во многом экзотическая природа (на территории зарубежной Азии турист может познакомиться со многими природными зонами: от экваториальных лесов Индонезии до пустынь умеренного пояса в северо-западном Китае и Монголии.), история с ее архитектурными достопримечательностями (именно в Азии находились многие центры древних цивилизаций), и этноконфессиональные особенности многочисленных азиатских народов. Азиатские страны населяют представители монголоидной и европеоидной рас, говорящие на самых различных языках и диалектах.

В Азии есть районы давнего и широкого распространения туризма (Ближний Восток, Индия), и районы, где туристский бум начался буквально в последние десятилетия (страны Юго-Восточной Азии). Различен и уровень развития туристской инфраструктуры.

Природная, историко-культурная, этноконфессиональная привлекательность в сочетании с развитием туристской инфраструктуры формируют туристско-рекреационные зоны и районы Азии. Значительно воздействует на развитие туризма и туристский бизнес в Азиатском регионе политическая конъюнктура государств, острые конфликты во многих азиатских странах и регионах. Эти конфликты отталкивают туристов от многих привлекательных для путешественников районов Азии. Вместе с тем, быстрое экономическое развитие многих азиатских государств и связанная с ним дешевизна товаров массового потребления притягивает во многие страны представителей шоп-туров, «челноков», особенно из стран СНГ, в частности, России.

Все это делает туристскую карту зарубежной Азии очень пестрой. На ней можно, с большой долей условности, выявить пять туристско-рекреационных зон: Юго-Западная Азия, Южная Азия, Юго-Восточная Азия, Центральная Азия, Восточная Азия.

**1. Юго-Западная Азия** включает в себя государства Ближнего и Среднего Востока с преимущественно мусульманской культурой. Исключение представляет Израиль — страна иммиграции и широкого распространения иудаизма с его святынями. Исторически сложилось так, что на территории Израиля в настоящее время находится город Иерусалим, в котором расположены святыни трех религий: иудаизма, христианства, ислама, что, с одной стороны, привлекает очень большое число туристов, частично паломников, а с другой — создает почву для постоянных острых конфликтов, что оказывает влияние и на масштабы туризма.

Природные ресурсы большей части юго-запада Азии, с точки зрения туристско-рекреационной классификации скорее препятствуют развитию туризма (пустыни, полупустыни, горные степи).

Юго-западная Азия отличается особыми климатическими условиями: в зависимости от широтного положения и высоты над уровнем моря наблюдаются существенные различия в климате отдельных частей региона, обусловленные разницей в температурном режиме и обеспеченностью водными ресурсами.

Вся территория зоны бедна водой, общий дефицит влаги присутствует круглый год (на Аравийском полуострове перерывы в осадках могут продолжаться до 3-4 лет).

Наиболее благоприятные для туристов территории: побережье Средиземного моря, омывающее берега Турции, Кипра, Ливана, Сирии, Израиля, где благоприятный для отдыха субтропический климат.

Культурно-исторический фактор развития туризма в юго-западной Азии представлен очень широко. Юго-Западная Азия — это один из древнейших очагов цивилизации (Древнеавилонское царство в Месопотамии, государство Элам в Западном Иране, государство Урарту на Армянском нагорье и т.д.). В них развивались художественные ремесла, монументальное зодчество, письменность, литература, наука. Здесь же возникли древние монотеистические религии: христианство, иудаизм, ислам. Поэтому данный регион более всего привлекателен для религиозного и паломнического туризма

Отдельные страны арабского Востока, а также Турция привлекают множество «челноков» — участников шоп-туров. Интересными туристскими возможностями обладает Афганистан, по событиям последних десятилетий делают невозможным их использование.

Преградой турбизнесу служат неразвитость инфраструктуры и транспортного сообщения: во многих странах нет железных дорог, а грунтовые дороги преобладают над автодорогами. Морской транспорт более развит в странах — экспортерах нефти. Авиалинии связывают только крупные города Юго-Западной Азии с остальным миром.

В составе Юго-Западной Азии туристские макрорайоны: Турция и Кипр, Палестина, Арабские государства (Ближний Восток), Средний Восток.

**1) Турция и Кипр** связаны и своей историей, и современными отношениями. Северная часть Кипра оккупирована турецкими войсками; там провозглашена Турецкая Республика Кипр, не признанная, ни одним государством, кроме Турции. В этой северной части Кипра живут киприоты-мусульмане, говорящие по-турецки, в то время, как в остальной части острова — преимущественно православные, гово-